



السيد رئيس مكتب الجودة وتقييم الأداء بالكلية:  
تحية طيبة وبعد ،،،،  
تنفيذاً لطلبكم بخصوص تشكيل لجنة لتقوم بتجديد أدلة الأقسام من ناحية الهيكلية والتنظيم، وتجديدها حسب نموذج مُعد  
من مكتب الجودة وتقييم الأداء،  
وبناءً عليه تم اجتماع أعضاء مجلس القسم، حيث تم تشكيل لجنة بقسم الجغرافيا ضمت الآتي:

ت	الاسم	الصفة بالقسم	الصفة باللجنة
1-	محمد عبد السلام عمار	رئيس قسم	رئيس اللجنة
2 -	د. منى داوود علي العاصي	منسق الجودة بالقسم	عضو باللجنة
3-	. أوريدة مفتاح أمغيب محمود	عضو هيئة تدريس	عضو باللجنة
4 -	أ. أمينة محمد المبروك بالقاسم	عضو هيئة تدريس	عضو باللجنة
5-	أ. نجاة نوح الشريف سعد	عضو هيئة تدريس	عضو باللجنة

بشأن إعداد دليل خاص بقسم الجغرافيا وفقاً للنموذج والتعليمات الجديدة.  
والسلام عليكم ورحمة الله وبركاته.

الرقم الإشاري: داخل  
التاريخ:  
الموافق: 2023 . 2 . 14



جامعة بنغازي  
كلية الآداب والعلوم - الأبيار

قرار عميد كلية الآداب والعلوم الأبيار رقم (10) لسنة 2023م  
بشأن تشكيل لجنة لأعداد دليل قسم الجغرافيا

الإطلاع على: .:

الإعلان الدستوري الموقت الصادر بتاريخ 2012/8/3م.  
القانون رقم (18) لسنة 2010م بشأن تنظيم التعليم العالي  
القرار رقم (149) لسنة 2010م بشأن إعادة هيكلة الجامعة  
القرار رقم (22) لسنة 2008م بشأن الهيكل التنظيمي للجامعة  
القرار رقم (501) لسنة 2010م بشأن إصدار لائحة تنظيم التعليم العالي  
قرار السيد وزير التعليم العالي رقم (559) لسنة 2021م بشأن تكليف عميد الكلية  
قرار السيد رئيس جامعة بنغازي رقم (999) لسنة 2022م بشأن تكليف مدير مكتب الجودة وتقييم الأداء بالكلية  
محضر اجتماع مجلس الكلية الأول لسنة 2023 بشأن تشكيل لجان لإعداد الأدلة للأقسام العلمية .

قرار

مادة (1)

تشكل لجنة لأعداد دليل قسم الجغرافيا بالكلية من السادة وهم:

أ. محمد عبد السلام عمار	رئيساً وعضوية كلاً:
د. منى داوود علي العاصي	عضواً
أ. نجاة نوح الشريف سعد	عضواً
أ. أمينة محمد المبروك بالقاسم	عضواً
أ. أوريدة مفتاح أمغيب	عضواً

مادة (2)

على اللجنة بعد الانتهاء من عملها موافاة مدير مكتب ضمان الجودة وتقييم الأداء بالكلية  
بكافة البيانات المتعلقة بتطبيق الجودة والاعتماد المؤسسي والبرامجي على أن لا يتعدى تاريخ  
2023/3/31 م .

يعمل بهذا القرار من تاريخ صدوره وعلى الجميع تنفيذه كل ما يخصه .

د. ناصر علي الصمدوني  
عميد كلية الآداب والعلوم الأبيار



صدر في الأبيار يوم الاثنين الموافق 2023-2-14م

الرقم الإشاري: ٥١٤٥  
التاريخ:  
الموافق: 2024/01/03



جامعة بنغازي  
كلية الآداب والعلوم - الأبيار

أسماء لجنة إعداد الدليل :-

- |         |       |                                   |
|---------|-------|-----------------------------------|
| التوقيع | رئيسا | 1- أحمد عبد السلام عمار ...       |
| التوقيع | عضوا  | 2- ديمنى داوود علي العاصي ...     |
| التوقيع | عضوا  | 3- أوريدة مفتاح مغيب محمود ...    |
| التوقيع | عضوا  | 4- أمينة محمد المبروك بالقاسم ... |
| التوقيع | عضوا  | 5- أنجاة نوح الشريف سعد ...       |



## محتويات الدليل

ص	المحتوى	
6-5	مصطلحات ومفاهيم	1
7	كلمة رئيس قسم الجغرافيا	2
8	شعار القسم	3
9	نبذة عن قسم الجغرافيا	4
10	رؤية القسم	5
10	رسالة القسم	6
10	القيم ومبادئ الاسترشادية	7
11	اهداف القسم	8
12	استراتيجية القسم	9
12	استراتيجية الطالب داخل القسم	10
13	استراتيجية عضو هيئة التدريس	11
14	الهيكل التنظيمي	12
15	تركيب ومهام القسم	13
15	اختيار عضو هيئة تدريس بالتعاقد	14
16	اختيار معيد بالقسم طبقا لائحة	15
16	الدرجة العلمية التي يمنحها القسم للطالب	16
17	اللغة المستخدمة داخل القسم	17
17	مجالات العمل لخريجي قسم الجغرافيا	18
17	توصيف الاختصاصات والمهام بدقة	19
18	سياسة الجودة داخل القسم	20
33-19	بعض من الصور ونماذج المستخدمة داخل القسم	21
37-34	السيرة الذاتية لأعضاء هيئة التدريس	22
---	المعيدين بالقسم	23

37	العمليات التي تجري داخل القسم	24
54-49	متطلبات المقررات الدراسية لنيل درجة الليسانس	25
68-55	توصيف مقرراتقسم الجغرافيا مع اهداف المقررات	26
69	الخاتمة	--

أولاً: مصطلحات ومفاهيم :-

- 1- **Geography الجغرافيا:**  
الجغرافيا هي دراسة سطح الأرض باعتباره موطناً للجنس البشري.
- 2- **Physical Geography الجغرافيا الطبيعية:**  
فرع من فروع الجغرافيا يهتم بدراسة المعالم الطبيعية لسطح الأرض والفضاء الخارجي.
- 3- **Spatial Data البيانات المكانية:**  
هي بيانات جغرافية تُبيّن مواقع وأشكال المعالم الجغرافية، وتُخزّن عادة باستخدام الإحداثيات. وتتكون المعلومات الجغرافية من أشكال هندسية مثل: النقاط، الخطوط، والأشكال الأخرى.
- 4- **Human Geography الجغرافيا البشرية:**  
فرع من فروع الجغرافيا يتعامل مع الطرق المختلفة لتطوّر وحركة المجتمعات البشرية، فيما يتعلق ببيئتها الطبيعية.
- 5- **Earth Rotation دوران الأرض:**  
هو مقدار الوقت الذي تستغرقه الأرض لتدور دورة كاملة حول محورها، ويستغرق ذلك 24 ساعة، مما يؤدي إلى تعاقب الليل والنهار.
- 6- **Geographic Coordinate System نظام الإحداثيات الجغرافية:**  
تشير أنظمة الإحداثيات إلى الأنظمة الكروية المستخدمة لتحديد المواقع على سطح الأرض، والتي تعتمد على خطوط الطول والعرض.
- 7- **Weather الطقس:**  
هو حالة الغلاف الجوي من حيث العناصر المناخية، في مكان وزمان محددين.
- 8- **Climate المناخ:**  
هو متوسط حالة الطقس في منطقة معينة خلال فترة زمنية طويلة.
9. **The Lithosphere الغلاف الصخري:**  
الغلاف الصخري هو الطبقة الخارجية للأرض، ويتكون من القشرة والجزء الهش من الوشاح.

10. **The Hydrosphere الغلاف المائي:**  
الغلاف المائي هو الجزء من كوكب الأرض المصنوع من الماء.
11. **Social Geography الجغرافيا الاجتماعية:**  
فرع من الجغرافيا البشرية يركز على الحياة اليومية، وكيفية تفاعل المجموعات الاجتماعية مع بعضها البعض ومع المساحات التي يعيشون فيها.
12. **Population Geography جغرافيا السكان:**  
فرع من الجغرافيا البشرية يركز على الدراسة العلمية للبشر، وتوزيعهم المكاني، وكثافتهم.
13. **Urban Geography الجغرافيا الحضرية:**  
هي فرع من الجغرافيا البشرية يركز على أجزاء سطح الأرض التي تحتوي على تجمعات كبيرة من المباني والبنى التحتية، وتشمل بشكل أساسي البلديات والمدن.
14. **Economic Geography الجغرافيا الاقتصادية:**  
هي فرع من الجغرافيا البشرية يتعامل مع العلاقات بين الظروف الطبيعية والاقتصادية، وإنتاج وتوزيع السلع.
15. **Agricultural Geography الجغرافيا الزراعية:**  
هي فرع من الجغرافيا الاقتصادية يتناول التغيرات المكانية، وتوزيع وموقع الأنشطة الزراعية على سطح الأرض، والعوامل المسؤولة عنها.
16. **Industrial Geography الجغرافيا الصناعية:**  
هي فرع من الجغرافيا الاقتصادية يتناول الصناعات، والعوامل الجغرافية التي تؤثر على موقعها وتطورها، والمواد الخام المستخدمة فيها، وتوزيع منتجاتها النهائية.
17. **Transportation Geography جغرافيا النقل:**  
هي فرع من الجغرافيا الاقتصادية يبحث في الحركة والصلات بين الأشخاص والبضائع والمعلومات على سطح الأرض.
18. **Tourism Geography الجغرافيا السياحية:**  
هي فرع من الجغرافيا البشرية يهتم بالأبعاد المكانية والبيئية للسياحة.
19. **Political Geography الجغرافيا السياسية:**  
هي دراسة كيفية تقسيم البشر لسطح الأرض لأغراض الإدارة والسيطرة.
20. **Geopolitics الجيوسياسة:**  
هي دراسة كيفية تأثير الجغرافيا على السياسة والعلاقات الدولية. في هذا المجال، يدرس

المحللون الجهات الفاعلة — الأفراد، المنظمات، الشركات، والحكومات الوطنية — التي تنفذ أنشطة سياسية واقتصادية ومالية، وكيفية تفاعلهم مع بعضهم البعض.

## 21. Regional Geography الجغرافيا الإقليمية:

تدرس الجغرافيا الإقليمية الخصائص الفريدة المحددة للأماكن فيما يتعلق بثقافتها، اقتصادها، تضاريسها، مناخها، سياستها، وعواملها البيئية. كما تدرس الحدود بين هذه الأماكن.

### كلمة رئيس قسم الجغرافيا

الحمد لله الذي علم الإنسان ما لم يعلم، والصلاة والسلام على سيدنا محمد، خير من مشى على الأرض وعلم، وعلى آله وصحبه ومن اهتدى بهديه إلى يوم الدين.

يسرني ويشرفني، أصالةً عن نفسي ونيابةً عن زملائي في قسم الجغرافيا - من أعضاء هيئة التدريس- أن أضع بين أيديكم هذا الدليل الأكاديمي، الذي صيغ بعناية ليكون مرجعًا معرفيًا ومرآة تعكس رؤية القسم، ورسالة التعليم والتكوين التي يحملها.

وقد قام على إعداد هذا الدليل نخبة من أعضاء القسم، هم: الأستاذ محمد عمار، والدكتورة منى العقوري، والأستاذة أوريدة القطعاني، والأستاذة أمينة الشخي، والأستاذة نجاه نوح، وتم إدخال تعديلات تحديثية عليه من قبل رئيس القسم، الدكتورة فدوى إبراهيم العقوري، ليخرج بحلته الجديدة مواكبًا للتوجهات العلمية والمعايير الأكاديمية الحديثة.

لقد حرصنا في هذا الدليل على تقديم صورة شاملة وواضحة حول فلسفة القسم التعليمية، وأهدافه الاستراتيجية، وقيمه العلمية التي يسعى لترسيخها من خلال منظومة من المقررات الدراسية المتخصصة، والأنشطة العلمية والبحثية والثقافية المتنوعة التي تُثري تجربة الطالب داخل المؤسسة وخارجها.

وانطلاقًا من إيماننا بأهمية التكامل بين المعرفة النظرية والمهارة التطبيقية، فإن القسم يسير بخطى ثابتة نحو تطوير بنيته التحتية العلمية، من خلال تجهيز المعامل المتخصصة في نظم المعلومات الجغرافية، والاستشعار عن بعد، والمساحة والخرائط، والجيومورفولوجيا، والعمل على إنشاء محطة أرصاد جوية تخدم العملية التعليمية والبحثية.

إننا نطمح إلى تخريج كوادر مؤهلة، تمتلك أدوات التحليل والفهم الجغرافي المعاصر، وتسهم بفعالية في خدمة قضايا الوطن والتنمية المستدامة، مؤمنين بأن علم الجغرافيا لم يعد مجرد توصيف للمكان، بل أداة للتخطيط وبناء المستقبل.

وفي الختام، لا يفوتني أن أتقدم بجزيل الشكر والتقدير لكل من ساهم في إعداد هذا الدليل وإخراجه بهذه الصورة المشرفة، راجيًا من الله عز وجل أن يوفقنا جميعًا لما فيه الخير، وأن يُسدّد خطانا نحو تحقيق المزيد من التميز والعطاء.

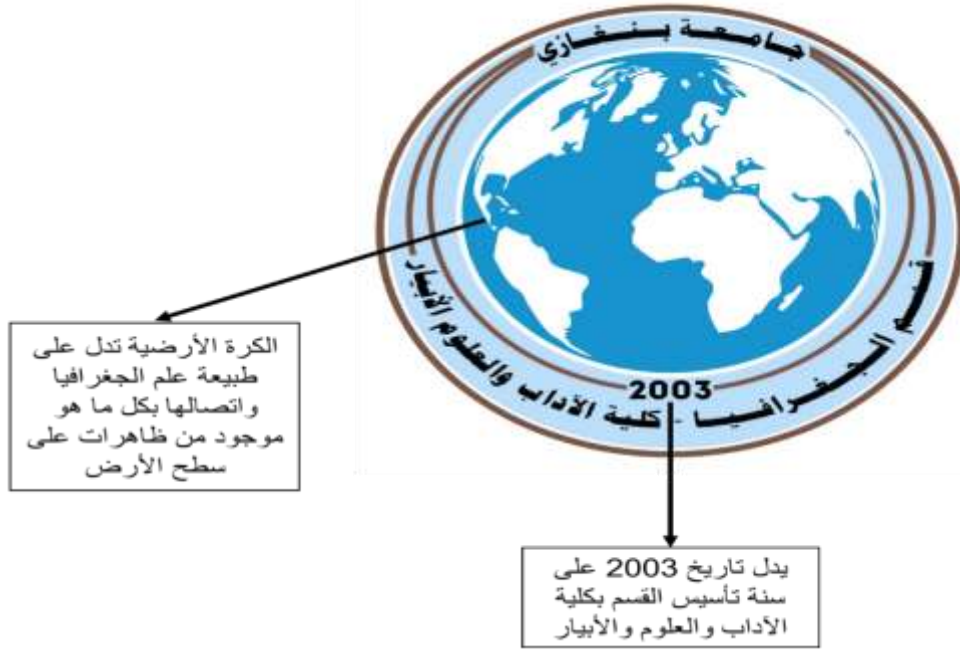
والله ولي التوفيق.  
مع فائق التقدير،

رئيس قسم الجغرافيا

د. فدوى إبراهيم العقوري

شعار القسم





### نبذة عن قسم الجغرافيا

يعتبر قسم الجغرافيا بكلية الآداب والعلوم / الأبيار، أحد الأقسام العلمية التي انطلقت منذ تأسيس الكلية، حيث بدأت الدراسة فيه خلال شهر سبتمبر من العام 2002 م، أي خلال العام الجامعي 2002 / 2003 وقد تخرجت منه أول دفعة خلال العام الجامعي 2005/2006.

الدراسة بالقسم كانت تنتهج النظام السنوي حتى العام 2014 ثم تحولت إلى النظام الفصلي، حيث يدرس الطالب خلالها المقررات الدراسية المعتمدة ضمن البرنامج الأكاديمي للحصول على درجة ليسانس الآداب في علم الجغرافيا.

### وقد توالى على رئاسة القسم وإدارته ومنذ نشأته كل من :-

- 1- أ.د / محمد عبد الله لامة 2002/2003.
- 2- أ.د / محمد المبروك المهدي 2003/2005.
- 3- أ. فوزي عبد الباسط الوحيشي 2005/2019.
- 4- أ. صبرية حمد جمعة القطعاني. -2019- 2022.
- 5- أ. محمد عبد السلام عمار منذ عام 2022 – 2025
- 6- د. فدوى إبراهيم سالم العقوري منذ عام 2025 –

الدراسة بالقسم ذات نظام فصلي بواقع فصلين دراسيين في العام الدراسي فصل الخريف، وفصل الربيع، مدة كل منهما (16) أسبوعاً من الدراسة الفعلية المنتظمة، بما في ذلك الامتحانات النهائية للفصل، ويعتبر كل فصل مستقل عن الآخر يفصل بينهما عطلة نصف العام ومدتها أسبوعان.

يبدأ فصل الخريف في منتصف شهر سبتمبر، وينتهي مع منتصف شهر يناير من السنة الموالية، ويبدأ فصل الربيع في بداية شهر فبراير، وينتهي في منتصف شهر يونيو. مدة الدراسة لنيل درجة البكالوريوس للطالب الذي يحمل عبئاً دراسياً عادياً هي (8) فصول، إي أربع سنوات دراسية.

يضم القسم عدد (14) عضو هيئة تدريس قار، ومكتفي بجميع التخصصات. تسعى رئاسة القسم إلى تطوير القسم بما يتماشى مع متطلبات الجودة، وخاصة فيما يتعلق بالجانب العملي، بحيث يتم تجهيز معمل لنظم المعلومات الجغرافية والبحوث العلمية، وتشجيع إقامة النشاط العلمي والندوات، وورش العمل، والرحلات العلمية.

### رؤية القسم

يتطلع القسم ضمن رؤيته إلى تحقيق دور فاعل في مجالات التعليم بتكوين كوادر تدريسية مؤهلة، وفي البحوث والاستشارات والتخطيط والتدريب في مختلف العلوم الجغرافية والبيئية.

### رسالة القسم

إعداد كوادر جغرافية متخصصة في شتى ميادين وفروع علم الجغرافيا، كذلك المساهمة في القيام بالدراسات والأبحاث العلمية التي تخدم المجتمع المحلي والإقليمي والوطني في توظيف موارده وحل مشكلاته الاجتماعية والاقتصادية والبيئية.

### القيم والمبادئ الإرشادية

يهدف القسم من خلال المقررات الدراسية والمناشط ذات الصلة، والتي يتلقاها الطلاب طيلة فصول الدراسة الأكاديمية إلى ترسيخ مجموعة من القيم بأبعادها السلوكية والوجدانية والمعرفية والتي تنعكس على شتى مناحي الحياة لاتصالها وارتباطها الوثيق بحياة الفرد

والجماعة، إلى جانب كونها ركيزة مهمة في بناء شخصية الفرد الصالح، والتي يمكن إيجازها في التالي: -

- 1- القيم النظرية: والمتمثلة في اكساب الطلاب المعارف الجغرافية المختلفة من نظريات وقوانين وإتجاهات فكرية جغرافية.
- 2- القيم الاقتصادية: والتي تتمثل في فهم الطلاب لعلاقات المركز بالهامش من حيث العلاقات الاقتصادية والتكاليف والتي تربط بين الأقاليم والأماكن الجغرافية المختلفة، بما يحقق التوازن والتكامل والاستدامة.
- 3- القيم الجمالية: والتي يكتسبها الطالب عبر استحضار البعد الجمالي فيما يحيط به من بيئة طبيعية بشتى مظاهرها ومكوناتها، وبما يؤدي إلى رفع مستوى الحس الجمالي في شخصيته.
- 4- القيم الاجتماعية: والمتمثلة في ترسيخ مفاهيم التنوع الاجتماعي وما ينجم عنه من ثراء ثقافي وقبول للإختلاف وتنوع في العادات والتقاليد وترسيخ قيمة العيش المشترك، على المستوى المحلي والإقليمي والوطني بل والإنساني كذلك.
- 5- القيم السياسية: وتتمثل في تعزيز قيم المواطنة والمشاركة الشعبية في صنع القرار ورسم السياسات، وتعزيز الهوية الوطنية والانتماء الوطني.

#### اهداف القسم

يهدف قسم الجغرافيا إلى تحقيق جملة من الأهداف نلخص بعضها في النقاط التالية: -

- 1- إعداد متخصصين في شتى فروع وتخصصات علم الجغرافيا.
- 2- ربط مخرجات القسم بسوق العمل.
- 3- تنمية قدرات ومهارات الطلاب بما يواكب العصر من خلال التدريب على نظم المعلومات وإنتاج الخرائط واستخداماتها المختلفة في ميادين الجغرافيا والبيئة.
- 4- تنمية مهارات الطلاب في العمل الميداني من خلال الزيارات الميدانية والدراسة الحقلية والتدريب على طرق جمع المعلومات وتبويبها وتحليلها وكتابة التقارير العلمية والبحوث.
- 5- الوصول بالطلاب إلى مستوى عال من فهم مختلف العلاقات والتأثيرات المتبادلة بين الإنسان ومحيطه المحلي والإقليمي والعالمي.
- 6- التشجيع على الحضور والمشاركة في المؤتمرات والندوات العلمية والدورات التدريبية وورش العمل.

7- يهدف القسم إلى خدمة المجتمع وشئون البيئة من خلال قيامه بالدراسات الحقلية، التي تصب تطبيقات نتائجها في مصلحة المجتمع والبيئة المحيطة.

### استراتيجية القسم

#### أولاً: التدريس وإعداد الطالب:

1- إعداد الطالب - بعد تسجيل الطالب حسب لائحة الكلية.

- الأشراف والمتابعة للطالب من قبل القسم منذ أول يوم تسجيله بالقسم حتى التخرج عن طريق المرشد الأكاديمي

- تكوين لجنة إرشادية من قبل مجلس القسم مكونة من كافة أعضاء هيئة التدريس بالقسم للتجديد وتنزيل المقررات الدراسية للطالب (جديد او منتقل)

- إعداد الطالب علمياً وعملياً وثقافياً، وتأهيل قدرته للقيام بمسؤوليات ومهام التدريس والتربية في مراحل التعليم المختلفة.
- إكساب الطالب المهارات الكافية، وأساليب التفكير السليم وطرق الحل.
- إسهام الطالب في حل المشكلات العملية التعليمية والتربوية، وذلك بحث الطالب على المشاركة في البحوث والدراسات العلمية.
- تنمية الثقة، وترغيب الطالب في حب المهنة، وذلك بتحفيزه على المشاركة في البحوث العلمية وحل المشكلات العلمية والتربوية.
- تمكين الطالب من القدرة على التنوع، والإبداع، والابتكار.

#### 2- استراتيجية التدريس: -

- فتح جميع المقررات المطلوبة أمام الطالب.
- اعتماد المناهج الدراسية والمطورة منها ومشاركة أنشطة أعضاء هيئة التدريس.
- إعلان الجداول الدراسية والامتحانات النهائية.
- اعتماد التطور التكنولوجي ووسائل الإعلام المختلفة والوسائط المتعددة.
- إعداد وتجهيز وحجز قاعات دراسية خاصة بالقسم بما يتناسب مع أقسام العلوم الأخرى بالكلية.
- إخطار الطلاب المتوقع تخرجهم بمقدمة البحث وتوزيع المشرفين.

• الاجتماع مع الطالب والمرشد الأكاديمي للطلبة المتعثرين، ومباحثات حول أسبابها، وجوب حلها مثل التأكد من تسلسل المقررات الدراسية وأساسياتها، وعدد الوحدات التي يستطيع الطالب استيعابها خلال الفصل الواحد، وتوجيه الطالب إلى الساعات المكتبية.

• دراسة مشاكل الطلبة داخل الكلية، ووضع خطط استراتيجية لتجنبها، وخاصةً مع ذوي الاحتياجات الخاصة.

• مشاركة أنشطة أعضاء هيئة التدريس.

### ثانياً: استراتيجية عضو هيئة التدريس:

• توزيع وتدوير المقررات الدراسية بين أعضاء هيئة التدريس حسب التخصصات، مما يؤدي إلى تنوع المناهج وتطوير وزيادة كفاءة عضو هيئة التدريس.

• مشاركة أنشطة أعضاء هيئة التدريس، واعتماد المناهج المتطورة منها.

• التأكد من فتح جميع المقررات الدراسية المطلوبة أمام الطالب، والاستعانة بتعاونين خارج الكلية إذا لزم الأمر.

• التنسيق مع أعضاء هيئة التدريس وتوزيع الطلاب الجدد عليهم بصفة المرشد الأكاديمي.

• التنسيق وتوزيع بحوث الخريجين بين أعضاء هيئة التدريس حسب تخصص ورغبة الطالب.

وبشكل عام تركز استراتيجية القسم في تحقيق أهدافه وتطوير مخرجاته الأكاديمية على شقين، يتمثل الأول في الجانب النظري من خلال المناهج الأكاديمية وتحديث محتوياتها بحيث تواكب ما يعطى في مختلف أقسام الجغرافيا في ليبيا وبقية البلدان، أما الثاني فيتمثل في الجانب العملي فيسعى القسم إلى تطوير الدراسات التطبيقية والميدانية من خلال تزويد معامل الجغرافيا بالأجهزة المطلوبة بحيث تكمل الجانب النظري، وتؤدي إلى اكتساب الطلاب للمهارات والقدرات المرجوة.

كذلك الدفع باتجاه تفعيل دور القسم في جميع المناشط والندوات والمؤتمرات العلمية والثقافية التي تقيمها الكلية أو الجمعية الجغرافية الليبية أو الجامعة وغيرها من الجامعات، والاهتمام بدور القسم المجتمعي فيما يخص الجوانب التثقيفية ذات الصلة بتخصص علم الجغرافيا.

ولقيام القسم بأداء دوره المنوط به على الوجه الصحيح، ننوه في دليلنا هذا إلى احتياجات القسم والمتمثلة في الآتي: -

(1) تجهيز قاعة " مرسم " الخرائط بمختلف الأدوات والأجهزة ذات الصلة.

- (2) تزويد قاعة الخرائط بعدد لا يقل عن (10) عشر أجهزة حاسوب لاستخدامها من قبل الطلاب في التطبيق العملي لمقرر نظم المعلومات الجغرافية.
- (3) توفير أحدث الخرائط المحلية والعالمية لأهميتها كوسائل تعليمية لا غنى عنها لطلاب الجغرافيا وعضو هيئة التدريس.
- (4) السعي للعمل على تجهيز محطة للأرصاد الجوية يتدرب من خلالها الطلاب على رصد مختلف عناصر الطقس التي يدرسونها في مقرر المناخية والأرصاد الجوية.

### الهيكل التنظيمي لقسم الجغرافيا

يتمثل الهيكل التنظيمي في الكادر التعليمي ولا يوجد كادر وظيفي بالقسم

يندرج تحت الكادر التعليمي كلا من:

- اعضاء هيئة التدريس (قارمتعاون)

### أعضاء هيئة التدريس القارين بالقسم

ت	الاسم	الدرجة العلمية	التخصص	الصفة
1	د. فدوى إبراهيم سالم العقوري	محاضر	جغرافية طبيعية	رئيس القسم
2	أ. فوزي عبد الباسط الوحيشي	محاضر	جغرافية بشرية	عضواً
3	د. ناصر علي العمروني	أستاذ مشارك	جغرافية طبيعية	عميد الكلية / عضواً
3	أ. عزيزة المهدي الهوني	مساعد محاضر	جغرافية طبيعية	عضواً
4	أ. صبرية حمد القطعاني	استاذ مساعد	جغرافية بشرية	عضواً
5	د. ريما جمال المنصوري.	محاضر	جغرافية طبيعية	عضواً
6	د. حورية عطية الوزري	محاضر	جغرافية طبيعية	عضواً
7	د. فائز حامد فرج نجم	محاضر	جغرافية بشرية	عضواً
8	د. منى داوود علي العاصي	محاضر	جغرافية بشرية	عضواً
9	محمد عبد السلام عمار	مساعد محاضر	جغرافية بشرية	عضواً
10	أ. أوريدة مفتاح أمغيب محمود	استاذ مساعد	جغرافية بشرية	عضواً
11	محمد علي مرسل سليمان	مساعد محاضر	جغرافية بشرية	منسق الجودة بالقسم/ عضواً

12	أ. أمينة محمد المبروك بالقاسم	محاضر	جغرافية بشرية	عضواً
13	أ. نجاته نوح الشريف سعد	مساعد محاضر	جغرافية بشرية	عضواً
14	أ. عماد الصالحين جبريل محمد	محاضر	جغرافية طبيعية	عضواً

### تركيب ومهام القسم

تركيبة القسم بنفس الكيفية لهيكلية القسم كما سبق وذكرناها سابقاً في فقرة (هيكلية القسم)، علاوةً عليها يُشكّل مجلس القسم، ومن مهامه ما يلي:

#### 1- الاجتماعات الدورية حسب لائحة الكلية وتتضمن:

- النظر والمشاورة في عمليات التكليف بين منسق الجودة ورئاسة القسم (حيث يتم الاختيار حسب التدوير والمعروف بين أعضاء هيئة التدريس، استناداً إلى نشاط عضو هيئة التدريس، وتكون المكافأة مالية حسب اللجان واللوائح المستند عليها الإدارة المالية بالجامعة).
- مناقشة وجدولة الخطط الدراسية للقسم طبقاً للائحة الكلية.
- تحديد موعد التسجيل والتجديد بالقسم طبقاً للائحة الكلية.
- وضع آلية معينة لإعداد التقارير الشهرية من منسق الجودة خلال الفصل الدراسي.
- وضع نقاط وضوابط لمتابعة سير العمل.
- 1- تجديد وتنزيل المقررات الدراسية حسب المواعيد الدراسية والخطة الدراسية.
- 2- التنسيق وتوزيع الطلاب بين أعضاء هيئة التدريس بين مرشد أكاديمي للطلبة الجدد ومقدمة مشاريع للطلاب المتوقع تخرجهم.
- 3- إعلان الجداول والخطة الدراسية.

#### اولاً: اختيار أعضاء هيئة تدريس بالتعاقد (تعيين – متعاون) طبقاً للائحة الجامعة

يتم اختيار عضو هيئة التدريس بناءً على احتياجات القسم لتغطية المقررات الدراسية حسب التوزيع والفصول والوحدات بشكل يتناسب مع الخطة الدراسية للقسم والكلية، وذلك وفقاً لما يلي:

1. وفقاً للوائح والشروط القانونية المبنية عليها الكلية، وتسلسل من رئاسة الجامعة إلى الكلية إلى القسم.

2. التخصص الداخلي للقسم الأكبر تغطية وسنوات الخبرة.
3. المفاضلة في الدرجات العلمية وسنوات الخبرة.
4. الموقع الجغرافي الأقرب لنطاق الكلية.

**ثانياً: اختيار معيد بالقسم طبقاً للائحة بالكلية: يتم اختيار معيد بالقسم بناء على قرار الكلية)**

- 1- وفقاً للوائح والشروط القانونية المبنية عليها الكلية، وتسلسل من رئاسة الجامعة للكلية للقسم.
- 2- التأكد من تطابق الشروط المنصوص عليها في الكلية في اختيار معيد بالقسم.
- 3- أن يكون من خريجي القسم.
- 4- المفاضلة.

**5- الدرجات العلمية التي يمنحها القسم**

يُتَّحَصَل الطالب على درجة الليسانس في الجغرافيا بعد أن يجتاز **137 وحدة دراسية**، بمعدل تراكمي لا يقل عن **1.60 من 4.00**.

**الأقسام العلمية ذات العلاقة بالبرنامج:**

- قسم اللغة العربية
- قسم اللغة الإنجليزية
- قسم التاريخ
- قسم الحاسوب
- قسم علم النفس

**التقييم بقسم الجغرافيا**

يتم تقييم امتحان كل مقرر من 100 (مائة) درجة.  
(40%) من الدرجات تشمل الأعمال الفصلية للمقرر، مثل الامتحانات الشفوية، الأنشطة، إعداد التقارير، البحوث، العملي، والحضور، بالإضافة إلى امتحان نصف الفصل.  
يعقد الامتحان النهائي لكل مقرر مرة واحدة في نهاية الفصل، ويكون شاملاً للمقرر، ويخصص له (60%) من الدرجات الإجمالية.

تحتسب التقديرات التي يحصل عليها الطالب في كل مقرر طبقاً للجدول الآتي:

A	ممتاز	100 من 85 إلى	1
B	جيد جداً	75 من 85 إلى	2
C	جيد	65 من 75 إلى	3
D	مقبول	50 من 65 إلى	4
E	ضعيف/ راسب	35 من 50 إلى	5
F	ضعيف جداً/ راسب	35 أقل من	6

### الإجازة التخصصية لليسانس في قسم الجغرافيا

يمنح القسم الطالب الدارس درجة الليسانس في الجغرافيا وفقاً للشروط التي تنص عليها لائحة الكلية، وبعد إتمامه الوحدات الدراسية (44 وحدة دراسية) كحد أدنى، متضمنة عدد من المواد النظرية والعملية المتعلقة بقسم الجغرافيا..

### اللغة المستخدمة في العملية التعليمية هي اللغة العربية واللغة الإنجليزية.

### مجالات العمل لخريجي قسم الجغرافيا

- التدريس الجامعي (معيداً بالقسم وذلك مرتبط بتفوقه وتقديره العام واحتياج القسم).
- التدريس بوزارة التربية والتعليم.
- العمل في جميع الوزارات لما يستطيع تقديمه من إنشاء منظومة للبيانات المكانية التي تفيد هذه الوزارات.
- في مجال الزراعة ومحطات الأرصاد الجوية والصناعة وغيرها.
- في الهيئة العامة للبيئة.

### توصيف المهام والاختصاصات بدقة

تركيبية القسم بنفس الكيفية لهيكله القسم كما ذكرنا سلفاً في الفقرة (الخامسة عشر)، علاوة عليها يشكل مجلس القسم، ومن مهامه التالي:

1. الاجتماعات الدورية حسب لائحة الكلية، وتتضمن:

- النظر والمشاورة في عمليات التكليف بين منسق الجودة ورئيسة القسم (حيث تتم الاختيار حسب التدوير المعروف بين أعضاء هيئة التدريس، استناداً على الخبرة ونشاط عضو هيئة

- التدريس، وتكون المكافأة مالية حسب اللجان ولوائح المستندة عليها الإدارة المالية بالجامعة).
- مناقشة وجدولة الخطط الدراسية للقسم طبقاً للائحة الكلية.
  - تحديد موعد التسجيل والتجديد بالقسم حسب لائحة الكلية.
  - وضع آلية معينة لإعداد التقرير الشهرية بين منسق الجودة ومنسق القسم خلال الفصل الدراسي.
  - وضع آلية محددة في استماع شكاوى ومقترحات الطلبة وأعضاء هيئة التدريس؛ بالنسبة للطلبة عن طريق المرشد الأكاديمي أو منسق القسم مباشرة، أما أعضاء هيئة التدريس فتكون مباشرة مع رئيس القسم.
2. وضع نقاط وضوابط لمتابعة سير العمل.
3. تجديد وتزليل المقررات الدراسية حسب المواعيد والخطة الدراسية.
4. التنسيق وتوزيع الطلاب بين أعضاء هيئة تدريس، بين مرشد أكاديمي للطلبة الجدد، ومقدمة مشاريع للطلاب المتوقع تخرجهم.
5. إعلان الجداول والخطة الدراسية.

#### سياسة الجودة داخل القسم الغرض من برنامج الجودة داخل القسم:

- إعداد دليل شامل للقسم وتحديثه كل خمسة سنوات.
- متابعة وتطوير التوصيف ومفردات المناهج بما يواكب التقدم العلمي.
- متابعة أعضاء هيئة التدريس من حيث المناهج، والأداء، والوعاء الزمني.
- مطالبة أعضاء هيئة التدريس بالقسم بالالتقيد بشروط وضع أسئلة الامتحانات حسب برنامج الجودة.
- متابعة توزيع المقررات على الأساتذة وفق التخصص الدقيق.
- وضع الخطط للأنشطة ذات العلاقة ك الندوات، والمعارض، وورش العمل.
- إعداد تقرير فصلي عن وضع القسم من كافة النواحي.

## صور بعض النماذج المستخدمة داخل القسم

جامعة بنغازي  
كلية الآداب والعلوم الأبيار  
مذكرة خاصة بأعضاء هيئة التدريس المتعاونين بالكلية بفصل الترميز للعام الجامعي  
( 2021 - 2020 )

اسم عضو هيئة التدريس رياضي ك.....  
الدرجة العلمية ك.....  
القسم التعاوني ك.....  
تاريخ البكالوريوس . التمتحن ك.....  
الترقيم الوثائق ك.....  
رقم الهاتف ك.....  
الجنسية ك.....  
عدد التعاون ك.....  
المدى التعاوني ك.....

المدى التي يتم ترميزها بهذا الفصل الدراسي الخريف للعام الجامعي ( 2021 - 2020 )

د . م .	رقم المقرر	اسم المقرر	المجموعة	عدد العتبة	رقم الدخول	عدد العتبة	اليوم
1.							
2.							
3.							
4.							

توقيع عضو هيئة التدريس  
.....

توقيع رئيس القسم  
.....

مع مراعاة إظهار المستندات التالية  
1. موافقة جهة العمل  
2. صورة من الماجستير  
3. صك مثلي





نموذج حراس الأمانة المعاون لتفريغ الأرقام الكلية متصل بالمرجع العام الجامعي (2020 - 2021 م)

توليات حراسة الأمانة بالمعاون

الأسم (.....) (الموظف العام) (اللقب) (.....)  
 الرقم الوظيفي (.....) (الرقم التالي) (.....) (الرقم الوظيفي) (.....)  
 القسم المعاون مع هذا القفل (.....)

البيانات التي سيتم تدريسها بهذا القفل

ر.م	رقم المقرر	اسم المقرر	الولاية	اليوم	عدد الطلبة	رقم القاعة

توليات حراسة الكلية

رئيس القسم بالكلية .....  
 الأسم (.....)  
 الأمانة (.....)  
 رئيس وحدة الكلية أو مدير الوحدة التابع لها المعاون  
 الأسم (.....)  
 الأمانة (.....)  
 التاريخ (.....)

توليات حراسة اللجنة التابع لها المعاون

رئيس القسم المساعد  
 الأسم (.....)  
 الأمانة (.....)  
 التاريخ (.....)

شروط المعاون

1. أيداع معايير المعاون للأمانة بالمعاون .
2. حيازة مؤهل المعاون المؤهل المكلف بتدريسها .
3. حيازة جهة العمل التابع لها .
4. التقيده بعدد مراتب المعاون المسجوح بها في الجامعة دون الحد من الأمانة ( المعاون واحد رقم القاعة ، المعاون الثاني )





UNIVERSITY OF BENGAZI  
FACULTY OF ARTS AND SCIENCES  
LIBYA

جامعة بنغازي  
كلية الآداب والعلوم  
الأبيار

صحيفة نتائج امتحان مقرّر شهر مكتمل  
RESULT SHEET OF COURSE EXAMINATION

..... Q1		..... (1)		مدرس المقرر INSTRUCTOR'S NAME		
..... رقم المقرر Course Code		.....		المقرر Course		
..... العام الدراسي Academic Year		.....		القسم Department		
Spring الربيع		Fall الخريف		الفصل الدراسي Semester		
الرقم Grade	النقاط Points	الدرجة Score	الاسم واللقب Student's Name	اسم الطالب	رقم الطالب Stu. No.	الترتيب Ranking
.....	.....	.....	.....	.....	.....	1
.....	.....	.....	.....	.....	.....	2
.....	.....	.....	.....	.....	.....	3
.....	.....	.....	.....	.....	.....	4
.....	.....	.....	.....	.....	.....	5
.....	.....	.....	.....	.....	.....	6
.....	.....	.....	.....	.....	.....	7
.....	.....	.....	.....	.....	.....	8
.....	.....	.....	.....	.....	.....	9
.....	.....	.....	.....	.....	.....	10
.....	.....	.....	.....	.....	.....	11
.....	.....	.....	.....	.....	.....	12
.....	.....	.....	.....	.....	.....	13
.....	.....	.....	.....	.....	.....	14
.....	.....	.....	.....	.....	.....	15
..... Q1		..... (1)		توقيع مدرس المقرر INSTRUCTOR'S SIGN.		

مصادرة القسم  
Secretary Of Department

جامعة بنغازي

كلية الآداب والعلوم الأبيار

طالب مراجعة

أنتقد إنا الطالب.....

الرقم الدراسي ..... القسم.....

بمراجعة المواد التالية

موضعية

شكالية

للمواد التالية

1..... أستاذ المادة.....

2..... أستاذ المادة.....

توقيع الطالب

.....

جامعة بنغازي - كلية الآداب والعلوم - الأبيار- دليل قسم الجغرافيا 2023 / 2025

UNIVERSITY OF BENGAZI  
FACULTY OF ARTS AND SCIENCE - AL ABYAR  
LIBYA  
REGISTRAR'S OFFICE


شؤون احصاء واستلام المقررات  
Courses added / dropped

جامعة بنغازي  
كلية الآداب والعلوم - الأبيار  
أبيار  
مركز التسجيل

رقم الطالب Student No		اسم الطالب Student's name	
القسم Department		<input type="checkbox"/> الخريف Fall <input type="checkbox"/> الربيع Spring	الفصل الدراسي Semester العام الدراسي Academic Year
توقيع مدرس المقرر Instructor's sig.	الوحدات Credits	اسم المقرر Course	رقم المقرر Course Code
			الرقم التسلسلي 1
			2
			3
			4
			5
			6
			7
DROPPED			
توقيع مدرس المقرر Instructor's sig.	الوحدات Credits	اسم المقرر Course	رقم المقرر Course Code
			الرقم التسلسلي 1
			2
			3
			4
			5
			6
			7
ADDED			
توقيع المرشد Advisor's sig.	مجموع الوحدات Total Credits	توقيع الطالب Student's sig.	
Date	التاريخ	توقيع مسجل الكلية Registrar's sig.	مسحقة المسجل Registrar's Copy
ملاحظة: تعتبر هذه البطاقة ذات أهمية، وفي حال حدوث أي تغيير لها تعتبر نسخة المسجل هي النسخة الرسمية المعتمدة بها. الورقة البيضاء   نسخة المسجل   الورقة الخضراء   نسخة القسم   الورقة الخضراء   نسخة الطالب			

السيرة الذاتية أعضاء هيئة التدريس بالقسم


د. فدوى إبراهيم سالم العقوري		الاسم
 <p>5</p>	1-1-1977	تاريخ الميلاد
	دكتورة	المؤهل العلمي
	2021-11-28	تاريخ الحصول على الدرجة العلمية
	جامعة المنصورة	الجهة المانحة لدرجة العلمية
	جامعة بنغازي	جهة العمل
	عضو هيئة تدريس - رئيس القسم	الوظيفة
	العربية - الإنجليزية	اللغات التي تجيدها
	0913328702	fadwaelagori@gmail.com

فوز عبد الباسط الوحيشي		الاسم
 <p>2</p>	اجدابيا 1 - 1- 1957 م	تاريخ الميلاد
	درجة الماجستير - قبلها درجة الليسانس - جامعة قاريونس ( بنغازي الآن )	المؤهل العلمي
	1984	تاريخ الحصول على الدرجة العلمية
	جامعة بنغازي	الجهة المانحة لدرجة العلمية
	جامعة بنغازي	جهة العمل
	عضو هيئة تدريس	الوظيفة
	اللغة العربية - اللغة الإنجليزية	اللغات التي تجيدها
	091 326 1086	fawzielwahaishi@gmail.com

 <p>3</p>	د. ناصر علي العمروني	
	1979-8-14	تاريخ الميلاد
	دكتوراة	المؤهل العلمي
	2019-3-25	تاريخ الحصول على الدرجة العلمية
	جامعة الزقازيق	الجهة المانحة لدرجة العلمية
	جامعة بنغازي	جهة العمل
	عضو هيئة تدريس - عميد الكلية	الوظيفة
	العربية - الانجليزية	اللغات التي تجيدها
0910139200	البريد الالكتروني	
nasralamrwny@gmail.com		


 <p>1</p>	محمد عبد السلام عمار يوسف	
	بنغازي 1960 م	تاريخ الميلاد
	ماجستير	المؤهل العلمي
	2005	تاريخ الحصول على الدرجة العلمية
	جامعة بنغازي	الجهة المانحة لدرجة العلمية
	جامعة بنغازي	جهة العمل
	عضو هيئة تدريس بالقسم	الوظيفة
	العربية + الانجليزية	اللغات التي تجيدها
0923980105	البريد الالكتروني	
Mohammar60@gmail.com		


د. منى داوود علي العاصي		الاسم
 <p>4</p>	1979-7-2	تاريخ الميلاد
	الدكتورة	المؤهل العلمي
	2021-4-21	تاريخ الحصول على الدرجة العلمية
	جامعة المنصورة	الجهة المانحة لدرجة العلمية
	جامعة بنغازي	جهة العمل
	عضو هيئة تدريس	الوظيفة
	اللغة العربية - اللغة الإنجليزية - اللغة التركية	اللغات التي تجيدها
	0943805929	البريد الإلكتروني
AEEYODEALABAR@YAHOO.COM		

أ. صبرية محمد جمعة القطعاني		الاسم
 <p>6</p>	1978 - 8- 07	تاريخ الميلاد
	ماجستير	المؤهل العلمي
	2009	تاريخ الحصول على الدرجة العلمية
	جامعة بنغازي	الجهة المانحة لدرجة العلمية
	جامعة بنغازي	جهة العمل
	عضو هيئة تدريس	الوظيفة
	اللغة العربية + اللغة الإنجليزية	اللغات التي تجيدها
	091405385	البريد الإلكتروني
SABRIFA.FADLALA@UOB.EDU.LY		

د. فايز حامد فرج نجم		الاسم
 <p>7</p>	03,05,1980	تاريخ الميلاد
	دكتوراه	المؤهل العلمي
	14.12.2022	تاريخ الحصول على الدرجة العلمية
	جامعة كليرمون فيرون	الجهة المانحة لدرجة العلمية
	جامعة بنغازي	جهة العمل
	عضو هيئة تدريس	الوظيفة
	اللغة العربية - اللغة الفرنسية	اللغات التي تجيدها
	00218926372706	<a href="mailto:faiznajm@yahoo.fr">faiznajm@yahoo.fr</a> <a href="mailto:faiz.najm@uob.edu.yl">faiz.najm@uob.edu.yl</a>

أ. عماد الصالح الحينال خفيفي		الاسم
 <p>8</p>	1985م	تاريخ الميلاد
	ماجستير آداب جغرافيا	المؤهل العلمي
	2014	تاريخ الحصول على الدرجة العلمية
	جامعة بنغازي	الجهة المانحة لدرجة العلمية
	جامعة بنغازي	جهة العمل
	عضو هيئة تدريس	الوظيفة
	اللغة العربية	اللغات التي تجيدها
0925304549	<a href="mailto:emadkfeafi@gmail.com">emadkfeafi@gmail.com</a>	البريد الإلكتروني

 <p>9</p>	أ. أمينة محمد المبروك بالقاسم	
	1985	تاريخ الميلاد
	ماجستير	المؤهل العلمي
	2018	تاريخ الحصول على الدرجة العلمية
	جامعة بنغازي	الجهة المانحة لدرجة العلمية
	جامعة بنغازي	جهة العمل
	عضو هيئة تدريس	الوظيفة
	اللغة العربية	اللغات التي تجيدها
0923989716	البريد الإلكتروني amiamaalshiky@gmail.com	

 <p>10</p>	أ. نجاة نوح الشريف سعد	
	1981	تاريخ الميلاد
	ماجستير	المؤهل العلمي
	2015	تاريخ الحصول على الدرجة العلمية
	جامعة بنغازي	الجهة المانحة لدرجة العلمية
	جامعة بنغازي	جهة العمل
	عضو هيئة تدريس	الوظيفة
	اللغة العربية	اللغات التي تجيدها
0923267207	البريد الإلكتروني Nagat.barraga1981@gmail.com	

 <p>10</p>	أ.وريدة مفتاح مغيب محمود القطعاني	الاسم
	1.11.1984م	تاريخ الميلاد
	ماجستير	المؤهل العلمي
	11.11.2015م	تاريخ الحصول على الدرجة العلمية
	جامعة بنغازي	الجهة المانحة لدرجة العلمية
	جامعة بنغازي	جهة العمل
	عضو هيئة تدريس	الوظيفة
	العربية مع بعض المصطلحات الانكليزية	اللغات التي تجيدها
0918724679	.Word mfthe@gmail	البريد الالكتروني

 <p>11</p>	أ. عزيزة المهدي الهوني	الاسم
	1979	تاريخ الميلاد
	ماجستير	المؤهل العلمي
	2008	تاريخ الحصول على الدرجة العلمية
	جامعة بنغازي	الجهة المانحة لدرجة العلمية
	جامعة بنغازي	جهة العمل
	عضو هيئة تدريس	الوظيفة
	اللغة العربية	اللغات التي تجيدها
0926255916	Azizaalhoni2022@gmail.com	البريد الالكتروني

 11	أ. محمد علي مرسال سليمان	الاسم
	28.3.1986	تاريخ الميلاد
	ماجستير	المؤهل العلمي
	2018	تاريخ الحصول على الدرجة العلمية
	جامعة بنغازي	الجهة المانحة لدرجة العلمية
	جامعة بنغازي	جهة العمل
	عضو هيئة تدريس	الوظيفة
	اللغة العربية	اللغات التي تجيدها
0927082503	Ban.ali503@gmail.com	البريد الإلكتروني

 14	د. حورية عطية الوزري	الاسم
		تاريخ الميلاد
	دكتوره	المؤهل العلمي
	شهر يوليو 2022	تاريخ الحصول على الدرجة العلمية
	جامعة كاستامونو-تركيا	الجهة المانحة لدرجة العلمية
	جامعة بنغازي	جهة العمل
	عضو هيئة تدريس	الوظيفة
	العربية - التركية	اللغات التي تجيدها
		البريد الإلكتروني

 14	د.ريما جمال فرج العبيدي	الاسم
	1981-9-29	تاريخ الميلاد
	دكتورة	المؤهل العلمي
	2022-6-29	تاريخ الحصول على الدرجة العلمية
	جامعة المنصورة	الجهة المانحة لدرجة العلمية
	جامعة بنغازي	جهة العمل
	عضو هيئة تدريس	الوظيفة
	العربية - الانجليزية	اللغات التي تجيدها
	elabidireme@gmail.com	البريد الإلكتروني

نبذة عن أعضاء هيئة التدريس القارين: -

**1- أ. فوزي عبد الباسط الوحيشي:**

- الدرجة العلمية: محاضر
- التخصص العالي: تخطيط المدن (الجغرافيا البشرية)
- الماجستير: Transportation , Circulation In Ranken Neighborhood , St Louis , Mo (The Planning Process) Urban Affairs , 1984

البريد الإلكتروني: \*\*\*\*\*

**2- د. ناصر علي العمروني**

- الدرجة العلمية: أستاذ مشارك.
- التخصص الدقيق الجغرافية الطبيعية
- البريد الإلكتروني [nasralamrwny@gmail.com](mailto:nasralamrwny@gmail.com)
- التخصص العالي: الجغرافيا الطبيعية " جيومورفولوجيا "
- رسالة الدكتوراة انجراف التربة في منطقة حوض غوط السلطان جنوب غرب الجبل الأخضر في ليبيا -دراسة جيومورفولوجية .2019.

**3- د. فدوى إبراهيم سالم العقوري**

- الدرجة العلمية: محاضر.
- التخصص الدقيق: الجغرافيا الطبيعية.
- الماجستير: النباتات الطبية في حوض وادي الكوف: دراسة جغرافية. جامعة بنغازي: قسم الجغرافيا. كلية الآداب. 2008.
- الدكتوراة: الحرارة وأثرها على الراحة والارهاق المناخي بمدينة اجدابيا (1973-2018) من جامعة المنصورة 2021.

البريد الإلكتروني: [fadwaelagori@gmail.com](mailto:fadwaelagori@gmail.com)

**4- أ. محمد عبد السلام عمار يوسف**

- الدرجة العلمية: مساعد محاضر.
- التخصص: الجغرافيا الصناعية.
- رسالة الماجستير: العمالة وأثرها على توطن الصناعات التحويلية في سهل بنغازي

2005 ، قسم الجغرافيا - كلية الآداب - جامعة بنغازي.

• البريد الإلكتروني: [Mohammar60@gmail.com](mailto:Mohammar60@gmail.com)

**5- أ. أوريدة مفتاح مغيب محمود.**

- الدرجة العلمية: أستاذ مساعد .
- رسالة الماجستير: الجغرافيا الطبية لمدينة الأبيار 2015.
- التخصص: الجغرافيا الطبية. قسم الجغرافيا \_ كلية الآداب \_ جامعة بنغازي.
- البريد الإلكتروني: [rabemod@gmail.com](mailto:rabemod@gmail.com)

**6- أ. أمينة محمد المبروك بالقاسم.**

- الدرجة العلمية: محاضر.
- التخصص: جغرافية التنمية.
- رسالة الماجستير: أثر مؤسسات التعليم العالم بمدينة الأبيار في إقليمها " دراسة في جغرافية التنمية " . 2018. قسم الجغرافيا \_ كلية الآداب \_ جامعة بنغازي

• البريد الإلكتروني: [Aminaalshiky@gmil.com](mailto:Aminaalshiky@gmil.com)

**7- أ. نجاة نوح الشريف سعد**

- الدرجة العلمية: مساعد محاضر.
- التخصص: الجغرافيا الطبية.
- رسالة الماجستير: الأمراض والخدمات الصحية بمدينة البيضاء " ليبيا " 2015
- جامعة الإسكندرية " مصر " .
- البريد الإلكتروني: \*\*\*\*\*

**8- د. فائز حامد فرج نجم**

- الدرجة العلمية: محاضر
- التخصص الدقيق: الجغرافية البشرية.
- الماجستير: الهجرة الموسمية للرعاة في شمال شرق ليبيا: دراسة جغرافية في أثر التحديث على حركة الرعاة، قسم الجغرافيا - كلية الآداب - جامعة بنغازي - 2008.
- التخصص العالي: الجغرافية السياحية.
- الدكتوراة: « La valorisation du patrimoine dans les villes de l'est de la Libye : l'enjeu du développement touristique »

- جامعة كليرمون فيرون. Université Clermont Auvergne
- البريد الإلكتروني: [faiznajm@yahoo.frfaiz.najm@uob.edu.yl](mailto:faiznajm@yahoo.frfaiz.najm@uob.edu.yl)
- 9- د. منى داوود علي العاصي.
  - الدرجة العلمية: محاضر
  - التخصص الدقيق: الجغرافيا البشرية
  - الماجستير: التوزيع المكاني للجرائم المصاحبة للنمو الحضري (السرقعة - التزوير - النصب والاحتيال) في مدينة بنغازي 2007، جامعة بنغازي: قسم الجغرافيا - كلية الآداب.
  - الدكتوراة: التنمية الزراعية في إقليم بنغازي التخطيطي - دراسة في الجغرافيا الاقتصادية. جامعة المنصورة 2021 - مصر.
- البريد الإلكتروني: [Aeeyodealabar@yahoo.com](mailto:Aeeyodealabar@yahoo.com)
- 10 أ. عماد الصالحين جبريل محمد.
  - الدرجة العلمية: محاضر.
  - التخصص الدقيق: الجغرافيا الطبيعية
  - الماجستير: أنماط التعرية المائية في حوض وادي سمالوس. جامعة بنغازي - كلية الآداب - قسم الجغرافيا 2014
  - البريد الإلكتروني: .....
- 11 أ. عزيزة المهدي الهوني
  - الدرجة العلمية: مساعد محاضر
  - التخصص الدقيق: الجغرافيا الطبيعية 2008
  - الماجستير: استنزاف المياه الجوفية وآثارها البيئية بمنخفض الجفرة. جامعة بنغازي - كلية الآداب / قسم الجغرافيا
  - البريد الإلكتروني [Azizaalmahde@gmial.com](mailto:Azizaalmahde@gmial.com)
- 12 أ. صبرية حمد جمعة القطعاني
  - الدرجة العلمية: أستاذ مساعد
  - التخصص العالي: جغرافية التنمية. 2009.

- الماجستير: خطط التنمية وأثرها على النشاط الزراعي في منطقة الجبل الأخضر – دراسة جغرافية لمشروع الفاتح الاستيطاني الزراعي 1973-2006.
- البريد الإلكتروني: \*\*\*\*\*

### 13 د. ريما جمال المنصوري.

- الدرجة العلمية: محاضر.
- التخصص الدقيق: الجغرافيا الطبيعية.
- الماجستير: التصحر في سهل المرج. 2008م.
- جامعة بنغازي – كلية الآداب / قسم الجغرافيا
- الدكتوراة: المناخ وأثره في السياحة البيئية بإقليم الجبل الأخضر (ليبيا) (دراسة في المناخ التطبيقي) 2021. دولة مصر. جامعة المنصورة. كلية الآداب- قسم الجغرافيا.
- البريد الإلكتروني: [elabidireme@gmail.com](mailto:elabidireme@gmail.com).

### 14 د. حورية عطية الوزري

- الدرجة العلمية: محاضر.
- التخصص الدقيق: الجغرافيا الطبيعية.
- الماجستير: التباينات المكانية والزمانية لنصري الحرارة والمطر في محطات الرصد. شحات – سرت – مصراتة – غدامس – سبها. دراسة في الجغرافية المناخية. جامعة بنغازي – كلية الآداب / قسم الجغرافيا. 2008.
- الدكتوراة: التباين الموسمي ورسم الخرائط لبعض العوامل المناخية ومقومات الراحة الحيوية في المدن في مناطق مناخية مختلفة. 2022. دولة تركيا. جامعة كستموننا. قسم الجغرافيا.
- البريد الإلكتروني: \*\*\*\*\*

### العمليات التي تجري في قسم الجغرافيا:

آلية اختيار رئيس القسم:

- اختيار رئيس القسم يتم عن طريق مجلس القسم وعميد الكلية، ويحق لأعضاء هيئة التدريس الراغبين في شغل المنصب التقدم وتتم المفاضلة والاختيار مع مراعاة الآتي:
- السيرة الذاتية للشخص المرشح.

- السمعة الطيبة.
- علاقته بزملائه ورؤساء الأقسام الأخرى والإداريين وكذلك الطلاب.
- أن تكون الفترة التي يقضيها في شغل منصب رئيس القسم حوالي ثلاث سنوات ممكن أن تكون قابلة للتجديد بناءً على رأي كل من أعضاء مجلس القسم وعميد الكلية.
- يعتمد محضر مجلس القسم وتتم مخاطبة عميد الكلية بالخصوص.

#### آليات التعاقد مع عضو هيئة التدريس قار:

يعد عضو هيئة التدريس من أهم العناصر التي تحتاجها العملية التعليمية في المؤسسات الجامعية، وفي إطار التنافس الكبير على تقديم تعليم ذو جودة عالية فإن الأمر يتطلب وجود معايير لاختيار عضو هيئة التدريس تتميز بالشفافية والموضوعية والعدالة، ولذلك فإن آليات اختيار عضو هيئة التدريس بالقسم تكون وفقاً للوائح:

- أن يكون حاصلاً على الإجازة الجامعية الأولى بتقدير عام (جيد) على الأقل ومتحصلاً على الإجازة العالية (الماجستير) وفقاً لنظام مقررات ورسالة من إحدى الجامعات الليبية أو من أي جامعة أخرى معترف بها من مركز ضمان جودة واعتماد المؤسسات التعليمية ويشترط أن تكون درجاته العلمية المتحصل عليها في ذات التخصص العلمي.
- أن يكون لائقاً صحياً أو خالياً من العاهات التي تعوق أداء وظيفته.
- لا يتم التعاقد مع عضو هيئة تدريس بصفة نهائية إلا بعد توصية من المجلس العلمي للقسم بناءً على تقييم أدائه خلال فترة اختبار، والتي مدتها فصلين دراسيين (سنة كاملة).
- يقدم عضو هيئة التدريس محاضرة في مجال تخصصه بحضور لجنة مختصة لتقييمه من داخل القسم أو خارجه.
- تلتزم اللجنة المختصة بالنقاط المذكورة في نموذج التقييم المعد من قبل مكتب ضمان الجودة بالكلية لشغل وظيفة عضو هيئة التدريس قار.
- يسلم نموذج التقييم إلى رئيس القسم الذي بدوره يعرض الإجراء على مجلس القسم العلمي.
- في حالة موافقة مجلس القسم العلمي على الإجراء، تدرج الموافقة في محضر اجتماعه الذي يحيله رئيس القسم العلمي بمراسلة إلى عميد الكلية مصحوباً بملف المتقدم لشغل وظيفة عضو هيئة تدريس.
- تعطي الأولوية في الاختيار للمعيدين الذين أعادوا ليكونوا أعضاء هيئة تدريس بالقسم.
- أن يكون تقديم ملفات أعضاء هيئة التدريس الجدد في بداية الفصل الدراسي.

#### آلية التعاقد مع عضو هيئة تدريس متعاون:

- يجب أن تكون درجته العلمية في ذات التخصص العلمي وحاصلاً على شهادة ضمان الجودة الصادرة من مركز ضمان جودة واعتماد المؤسسات التعليمية إن كانت الشهادة من خارج ليبيا.
- يتقدم الراغب في التعاقد كعضو هيئة تدريس متعاون بطلب إلى رئيس القسم العلمي مصحوباً بالمستندات المطلوبة بعد إعلان القسم عن ذلك.
- يعرض الملف على مجلس القسم العلمي في اجتماعه الدوري أو الاستثنائي.

- يراعى الخبرة والتخصص الدقيق وتتم المفاضلة بناءً على الدرجة العلمية الأعلى.
- يبيدي مجلس القسم العلمي رأيه تجاه الموافقة من عدمها.

#### التعاقد مع المعيدين:

يتم فتح باب القبول للمعيدين في القسم العلمي بعد الإعلان عن ذلك من قبل إدارة الدراسات العليا بالجامعة عن طريق موقع الجامعة.

#### معايير قبول المعيدين داخل الأقسام العلمية:

- أن يكون من خريجي القسم العلمي المراد التعاقد معه.
- أن يكون من المتفوقين في الدراسة.
- أن لا يقل تقديره عن جيد جداً.
- أن لا يزيد عمره عن (27 سنة).
- أن يكون حسن السيرة والسلوك.
- أن يكون ليبي الجنسية.
- أن يكون لائق صحياً.
- أن يجتاز امتحان القبول المعد من قبل اللجنة المكلفة بالقسم العلمي بنسبة لا تقل عن جيد جداً.
- تحال الملفات إلى عميد الكلية مصحوبة بقوائم المقبولين والمرفوضين.

#### تكليف المعيدين بالقسم بمهامهم:

- يتم تكليف المعيدين لمساعدة أعضاء هيئة التدريس حسب تخصصاتهم وبالتنسيق بين أستاذ المقرر ورئيس القسم مع بداية كل فصل دراسي.
- مجلس القسم من حقه أن يدعو لاجتماعه المعيدين دون أن يكون لهم حق التصويت.

#### الإشراف الأكاديمي داخل الأقسام العلمية:

- تتبع الأقسام العلمية نظام المرشدين الأكاديميين من ضمن سياستها التعليمية إذ يتولى كل عضو هيئة تدريس مسؤولية الإشراف على مجموعة من الطلبة، ووظيفة المرشد هي التوجيه والإرشاد وتخطيط برنامج الطالب الدراسي طيلة فترة دراسته.
- يتم توزيع قوائم بأسماء الطلبة الجدد على المرشدين الأكاديميين عن طريق رئيس القسم من خلال جلسة اجتماع مجلس القسم في بداية الفصل الدراسي.
- يعد كل مرشد أكاديمي ملف متابعة خاص بالطلبة طيلة فترة دراستهم، مع مراعاة عدم تغيير المرشد طيلة فترة دراسة الطالب.
- يختار الطالب ويتوجيه المرشد ما يدرسه من المقررات في كل فصل حسب ما تسمح به إمكانياته ووقته بحيث لا تقل عن 12 ولا تزيد عن 24 وحدة موقعه من قبل الطالب والمرشد وتسلم إلى القسم، ويستثنى الطالب من شرط الحد الأدنى والأقصى إذا كان في فصل التخرج.
- لا يحق للمرشد تسجيل أي طالب حصل على معدل عام أقل من ستة من عشرة (0.6) في نهاية

الفصل الدراسي الثاني (بعد سنة دراسية)، وكذلك الطلبة المتحصلين على 4 إندارات أو أكثر وطلبة الفصل الدراسي الحادي عشر (11) فما فوق.

#### تواصل الطلبة مع أعضاء هيئة التدريس القارين:

يعد التواصل بين الطلبة وأساتذتهم من مقومات العملية التعليمية والتي تعتمد في أساسها على وجود الأستاذ والطالب في مكان واحد وهو المؤسسة التعليمية، ويمكن للطلبة الاستفادة أكثر من خلال اتصالاتهم بأساتذتهم من خلال اللقاء بهم. ولتحقيق الفائدة القصوى يقوم القسم بتحديد الساعات المكتبية لكل عضو هيئة تدريس وتكون متاحة لجميع الطلبة وتكون هذه الساعات معلنة أما عن طريق:

- المرشد الأكاديمي أو عضو هيئة التدريس ويعلمها شفهيًا.
- لوحة الإعلانات بالقسم.
- وعلى أن يراعى تحديثها كلما دعت الحاجة إلى ذلك.

#### اختيار منسق الجودة بالقسم:

منسقي الجودة وتقييم الأداء بالأقسام العلمية يتم ترشيحهم من قبل أقسامهم العلمية، يتوجب أن يتوفر فيهم عدد من الخصائص، أهمها:

- وجود الرغبة للقيام بمهام منسق الجودة وتقييم الأداء بالقسم.
- معرفة معايير الجودة والاعتماد.
- يكون له دراية باللوائح الكلية الداخلية.
- الالتزام بتنفيذ الأعمال المكلف بها ضمن فريق الجودة وتقييم الأداء بالكلية بكل مهنية وجدية وحيادية.
- حضور جميع اجتماعات فريق الجودة وتقييم الأداء.
- المشاركة بشكل إيجابي فعّال في جميع الأنشطة واللقاءات ذات العلاقة بعملية الجودة وضماتها في الكلية.
- العمل بروح الفريق، والالتزام والتفديد بالتعليمات والتوجيهات الصادرة من رئيس قسم الجودة وتقييم الأداء بالكلية.
- حضور دورات تدريبية في مجال الجودة والاعتماد لمؤسسات التعليم العالي.

#### آلية اختيار منسق الدراسة والامتحانات:

- يجتمع مجلس القسم لاختيار منسق الدراسة والامتحانات.
- يتم اختيار منسق الدراسة والامتحانات كل ثلاثة سنوات.
- يراعى عند الاختيار الفاعلية والانضباط.

ومن مهام منسق الدراسة والامتحانات:

• تنسيق مع رئيس القسم لإعداد الجدول الدراسي وجدول الامتحانات النهائية بشكل دوري قبل

- تجديد القيد للطلاب.
- التنسيق مع الأقسام العلمية في وضع الجداول الدراسية وجداول الامتحانات النهائية وتغطية المقررات المشتركة بأعضاء هيئة التدريس.
- يعتمد الجدول الدراسي من قبل رئيس القسم وتحال نسخ منه إلى قسم الدراسة والامتحانات بالكلية قبل موعد بدء المحاضرات.
- استلام الامتحانات والنتائج الجزئية والنهائية وتسليمها إلى قسم الدراسة والامتحانات بالكلية.

#### آلية إعداد جدول الامتحانات النهائية:

- يُعد منسق الدراسة والامتحانات بالقسم بالتنسيق مع رئيس القسم جدول الامتحانات النهائية بالترزامن مع موعد إعداد الجدول الدراسي.
- يراعى عند إعداد الجدول وضع المقررات ومتطلباتها في نفس الفترة الزمنية.
- يُعرض الجدول على أعضاء هيئة التدريس لإبداء الرأي وإجراء التعديلات ومن ثم الاعتماد بالقسم.
- تحال نسخة من الجدول النهائي إلى قسم الدراسة والامتحانات بالكلية قبل أسبوعين من موعد إجراء الامتحانات النهائية.

#### آلية اختيار المنسق الإداري بالقسم:

- أن يكون من خريجي القسم العلمي.
- يتميز بحسن السيرة والسلوك.
- أن يجيد التعامل مع الحاسبات الآلي.

#### آلية توزيع المقررات الدراسية على أعضاء هيئة التدريس:

- تتم توزيع المقررات بشكل دوري في بداية كل فصل دراسي وتحديد معدل الأداء لعضو هيئة التدريس طبقاً للوائح المعمول بها.
- يراعى عند توزيع المقررات التخصص الدقيق لعضو هيئة التدريس والدرجة العلمية.
- فيما تسند المقررات الاختيارية لذوي الخبرة ضمن التخصص.

#### لجنة معادلة المقررات داخل الأقسام العلمية:

- تشكل لجنة من أعضاء هيئة التدريس لمعادلة المقررات الدراسية من قبل رئيس القسم للبحث في طلبات الانتقال المقدمة من قبل مجلس الكلية. وتتم المعادلة على النحو التالي:
- تستبعد المقررات التي درسها الطالب في القسم المنقول منه وليست مقررة بالقسم في أي مرحلة من مراحل الدراسة.
- تقارن المقررات التي درسها الطالب في القسم المنقول منه ونجح فيها بالمقررات المناظرة لها بالقسم من حيث المحتوى الدراسي وعدد الوحدات.
- يعفى الطالب من دراسة المقررات التي نجح فيها والتي تطابق المقررات المقررة بالقسم.

### آلية ترشيح أعضاء هيئة التدريس للدراسة:

- ينعقد مجلس القسم للنظر في ترشيح أعضاء هيئة التدريس ممن توفرت فيهم الشروط المطلوبة لذلك حسب اللوائح أو المراسلة الواردة بالخصوص.
- يراعى التخصص والأقدمية في الترشيح.

### آلية الترشيح للدورات وورش العمل:

- يعرض برنامج الدورة أو ورشة العمل على مجلس القسم.
- يتم الاختيار بين أعضاء هيئة التدريس والمعيرين بناءً على الرغبة وبشكل دوري ضمن إتاحة الفرص لجميع.
- يراعى عند ترشيح عضو هيئة التدريس عدم حدوث تعارض مع العبء التدريسي المكلف به.

### آلية التقديم على ترقية علمية:

- تمنح الترقيات العلمية بقرار من مجلس الجامعة ووفق اللوائح المعمول بها.
- يقوم عضو هيئة التدريس بتقديم طلب كتابي لرئيس القسم مرفق بالسيرة الذاتية والنموذج المعدل للترقية ويذكر فيه التخصص الدقيق، الدرجة العلمية، تاريخ الحصول عليها وتاريخ تقديم الطلب.
- يقترح رئيس القسم لجنة من أعضاء هيئة التدريس سواء من القارين أو من خارج الكلية أو الجامعة لتقييم البحوث المقدمة للترقية، مع مراعاة أن ينطبق عليهم ما يلي:

- أن يكونوا من ذات تخصص المتقدم للترقية.
- أن تكون درجاتهم العلمية أعلى من الدرجة العلمية للمتقدم للترقية.
- تتم العملية بسرية تامة.
- يتم إحالة الإجراء إلى شؤون أعضاء هيئة التدريس بالجامعة، فهي مخولة باعتماد اللجنة المقترحة لتقييم البحوث من القسم المختص وتغييرها بلجنة أخرى.

### آلية الحصول على إجازة التفرغ العلمي:

- تمنح إجازة التفرغ العلمي بقرار من مجلس الجامعة ووفق اللوائح المعمول بها.
- يشترط فيمن منح هذه الإجازة ألا تقل درجته العلمية عن درجة أستاذ مساعد عند طلب الإجازة في المرة الأولى، وعن درجة أستاذ مشارك في المرة الثانية، وعن درجة أستاذ في المرات التالية.
- للحصول على إجازة التفرغ العلمي يجب على عضو هيئة التدريس التقدم بطلب الحصول عليها إلى القسم المختص قبل 6 أشهر من بدايتها، وأن يرفق بطلبه ملخص العمل العلمي الذي ينوي القيام به وفق النموذج والإجراءات التي تحددها وزارة التعليم العالي.
- يقدم عضو هيئة التدريس طلب إجازة التفرغ العلمي إلى القسم وذلك لمدة لا تقل عن تسعة أشهر من تاريخ استحقاقها، على أن يرفق بهذا الطلب ما يلي:

- سيرة ذاتية مع قائمة بالبحوث العلمية التي أجراها سابقاً.
- بياناً بموضوع وخطة البحث أو الترجمة أو التجربة أو التأليف المراد إنجازه.
- يقدم عضو هيئة التدريس في بحر شهرين من انتهاء الإجازة العلمية تقرير مفصل إلى القسم مرفق بملخص الأبحاث، المؤلفات، الدراسات أو التجارب التي أجراها خلال هذه الفترة.
- على الكلية إحالة التقرير إلى مكتب أعضاء هيئة التدريس بالجامعة.
- وإذا تعددت طلبات الحصول على الإجازة، وكانت كلها مستوفية للشروط، تمنح الأولوية للطلب المقدم من طالب الإجازة لأول مرة، فالأكثر أبحاث منشورة، فالأقدم في الخدمة، فالأكبر سناً، ويجب ألا تزيد نسبة ممن منحوا إجازة التفرغ العلمي في كل سنة جامعية على 15% من مجموع أعضاء هيئة التدريس بالقسم وبما لا يتعارض مع العملية التعليمية.

#### آلية الموافقة على ندب أعضاء هيئة التدريس:

- يُندب عضو هيئة التدريس للقيام بمهام التدريس في كلية أو جامعة أخرى بقرار من مجلس الجامعة ووفق اللوائح المعمول بها.
- أن يكون عضو هيئة التدريس قد أمضى على تعيينه مدة لا تقل عن سنتين.
- أن يكون متحصل على موافقة من الكلية أو الجامعة المراد الندب إليها.
- ألا تزيد مدة الندب على فصلين دراسيين (سنة كاملة).
- أن تسمح ظروف العمل بالقسم الأصلي بهذا الندب.
- من تنطبق عليه النقاط السابقة عليه بتقديم طلب كتابي إلى رئيس القسم، يعرض الطلب من ضمن بنود اجتماع مجلس القسم في بداية الفصل الدراسي.
- بعد الحصول على الموافقة يتم إحالة الطلب إلى عميد الكلية.

#### الطالب الاستضافة (الزائر):

- الطالب الزائر هو الذي يقوم بدراسة بعض المقررات في جامعة أخرى أو في فرع من فروع الجامعة التي ينتمي إليها، وتعادل له المواد التي درسها وفق الضوابط الآتية:
- إذا كانت دراسة الطالب الزائر في فرع من فروع الجامعة التي ينتمي إليها الطالب فتتم المعاملة طبقاً للوائح المعمول بها في الجامعة.
- يجب الحصول على الموافقة المسبقة من كلية الطالب للسماح له بالدراسة كطالب زائر مع تحديد المقررات التي يقوم بدراستها، وللكلية اشتراط الحصول على معدل معين لمعادلة المقرر.
- أن يحصل على موافقة الكلية التي يرغب بالدراسة بها كطالب زائر.
- أن يكون للطالب سجل أكاديمي (بمعدل تراكمي) لفصل واحد على الأقل في الجامعة قبل طلبه الدراسة كطالب زائر.
- أن يكون المقرر الذي يدرسه الطالب خارج الكلية أو الجامعة معادلاً أو (مكافئاً) في مفردات لأحد المقررات التي تتضمنه متطلبات التخرج.
- يكون الحد الأقصى لمجموع الوحدات الدراسية التي يمكن احتسابها من خارج الجامعة هو (25%) خمسة وعشرون في المائة من مجموع وحدات التخرج المعتمدة من الأقسام العلمية بالكلية.
- لا تحتسب معدلات المقررات التي تتم معادلته للطالب الزائر من الجامعة الأخرى ضمن معدله

- التراكمي، وتثبت المقررات في سجله الأكاديمي.
- يزود الطالب في نهاية دراسته بسجل أكاديمي يوضح نتائج المقررات التي درسها.
- أي شروط أخرى يضعها مجلس الجامعة بالخصوص.
- يجب على الطالب تزويد مكتب التسجيل والقبول بنتائج ما يحصل عليها خلال الأسبوع من بدء الدراسة في أول فصل دراسي لفترة دراسته كزائر، وإذا لم يقدم نتائج يعتبر منقطعاً عن تلك الفصول.
- الحد الأقصى للفصول الدراسية التي يسمح للطالب دراستها زائراً فصلين دراسيين.

#### بداية الفصل الدراسي:

تحدد الكلية سنوياً بداية كل فصل دراسي، ويبدأ فصل الخريف في شهر سبتمبر وينتهي في شهر فبراير، بينما يبدأ فصل الربيع في شهر مارس وينتهي في شهر يوليو. كل فصل مستقل عن الآخر، مدة كل منهما (16) أسبوعاً بما في ذلك فترة الامتحانات النهائية للفصل.

#### تجديد القيد للطلبة:

يتم تجديد القيد في المواعيد التي تحددها الكلية، ويتم ذلك في بداية كل فصل دراسي، فإذا لم يقم الطالب بالتجديد اعتبر منقطعاً لسبب غير مشروع ولا تقبل الكلية عذره وتوقف قيده.

#### تسجيل المقررات الدراسية:

- بعد اختيار الطالب لمقرراته الدراسية وفق نظام الوحدات المعتمدة بالخطة الدراسية بالقسم وذلك بإشراف المرشد الأكاديمي يتم تسجيل المقررات عن طريق منظومة الدراسة والامتحانات بالكلية.
- أو يتم تسجيل المقررات الدراسية لجميع الطلبة بعد التنسيق مع المرشد الأكاديمي بطريقة آلية من خلال الموقع الإلكتروني للكلية، حيث يمكن للطالب أن يسجل بنفسه على الموقع وكذلك يقوم بعمليات الإسقاط والإضافة من أي مكان يتواجد فيه وذلك حسب الخطة الدراسية المعلنة من الكلية.

#### الإسقاط والإضافة لمقررات دراسية:

يجوز للطالب إسقاط وإضافة مقررات دراسية وذلك حسب المواعيد المذكورة في الخطة الدراسية المعلنة من الكلية في كل فصل دراسي بشرط ألا يقل أو يزيد العبء الدراسي عن العبء المسموح به، وذلك بعد موافقة المرشد الأكاديمي ورئيس القسم.

#### إيقاف القيد للطلبة:

- يجوز للطالب إيقاف قيده خلال الشهر من بداية الفصل الدراسي، ويسمح له بإيقاف قيده لسنة واحدة (فصلين دراسيين) طيلة فترة دراسته ولا تحسب مدة إيقاف القيد ضمن مدة الدراسة.

- يفصل الطالب وينتهي حقه في الاستمرار في الدراسة إذا انقطع عن الدراسة مدة فصلين دراسيين.

### الانسحاب الاختياري (الجزئي والكلي):

#### 1. الانسحاب الجزئي:

يجوز للطالب الذي أخذ مجموعة مقررات أعلى من الحد الأدنى (12 وحدة دراسية) أن ينسب بما زاد عن ذلك الحد وذلك في موعد أقصاه شهر واحد قبل نهاية الفصل الدراسي ووفق الشروط التالية:

- أن لا تزيد نسبة غيابه عن 25%.
- موافقة المرشد الأكاديمي.
- تعتمد بطاقات الانسحاب الجزئي من القسم المختص بعد مراجعته للتأكد من الشروط المذكورة أعلاه وتسليمها إلى المسجل في مدة أقصاها 3 أيام من تاريخ انتهاء فترة الانسحاب.

#### 2. الانسحاب الكلي:

يجوز للطالب أن ينسب من جميع مقررات الفصل الدراسي التي سجل بها وذلك في موعد أقصاه شهر واحد قبل نهاية الفصل الدراسي ووفق الشروط التالية:

- أن يقدم الطالب طلب الانسحاب الكلي للقسم المختص مرفقاً بالأوراق المبينة لأسباب الانسحاب.
- أن يأخذ الطالب رأي المرشد الأكاديمي في عملية الانسحاب النهائي من مقررات الفصل الدراسي.
- لمجلس الكلية حق قبول أو رفض هذا الانسحاب.
- لا يحسب الانسحاب الكلي ضمن المعدل العام للتخرج.
- يحسب الانسحاب ضمن مدة الدراسة القصوى التي تسمح بها لائحة الكلية.

### المواظبة الطلبة في حضور المحاضرات:

- تشترط مواظبة حضور الطلبة في كل المحاضرات النظرية والعملية حسب الوحدات المعتمدة لكل مقرر في الخطة الدراسية.
- لا يسمح للطالب بالتغيب أكثر من (25%) من المحاضرات المعتمدة لكل مقرر.
- إذا غاب الطالب أكثر من (25%) من مجموع المحاضرات المخصصة للمقرر حرم من دخول الامتحان الفصلي النهائي لذلك المقرر، ويعتبر راسباً في ذلك المقرر، وعليه إعادة دراسة ذلك المقرر إذا كان إجبارياً. وفي جميع الأحوال تدخل نتيجة ذلك الرسوب في حساب معدل درجات الطالب الفصلي، والتركمي.

### ضوابط الامتحانات النهائية:

- لا يجوز أن يمتحن الطالب أكثر من مقررين في يوم واحد.
- يُسمح للطالب بدخول الامتحان النهائي بعد مضي نصف ساعة من بدايته، كما لا يُسمح له بالخروج من الاختبار قبل مضي نصف ساعة من بدايته.
- مدة الامتحان التحريري النهائي لا يقل عن ساعة واحدة ولا يزيد عن ثلاث ساعات.
- يحصل الطالب على مراجعة أوراق إجابته خلال الأسبوعين من تاريخ إعلان النتائج، ويمكنه الاعتراض كتابياً في حالة عدم اقتناعه عند مراجعته لأستاذ المقرر، وفي هذه الحالة تشكل لجنة من قبل عميد الكلية تتكون من ثلاثة أعضاء هيئة تدريس من بينهم أستاذ المقرر، على أن تكون المراجعة في مقرر واحد فقط في الفصل الدراسي الواحد.

### آلية الانتقال من كلية لأخرى داخل جامعة أو من جامعة أخرى:

- يجوز بموافقة عميدين الكليتين المعنيتين الانتقال من كلية إلى أخرى وفق الشروط التي يقرها مجلس الكلية التي يرغب الطالب الانتقال إليها.
- تثبت في سجل الطالب المنتقل من كلية إلى أخرى جميع المواد التي سبق له دراستها ويشمل ذلك التقديرات والمعدلات الفصلية والتراكمية طوال دراسته في الكلية المنتقل منها.

### آلية النقل من قسم إلى قسم آخر من داخل الكلية:

- يجوز للطالب بعد موافقة مجلس الكلية الانتقال من تخصص إلى آخر داخل الكلية وفق ضوابط يحددها مجلس الكلية.
- تثبت في سجل الطالب المنتقل من قسم إلى آخر جميع المواد التي سبق له دراستها بعد معادلتها، ويشمل ذلك التقديرات والمعدلات الفصلية والتراكمية طوال دراسته في القسم السابق.

### حساب المعدل الفصلي والتراكمي:

تحسب المعدلات الفصلية والتراكمية للطلاب آلياً عن طريق منظومة الدراسة والامتحانات بالكلية. ولمعرفة كيفية حساب المعدلات يجب اتباع الخطوات التالية:  
(لم يتم إدراج الخطوات في النص المقدم، هل ترغب في إضافتها؟)

### حساب المعدل الفصلي:

يتم حساب المعدل الفصلي عن طريق:

- معرفة عدد ساعات المقررات الدراسية.
- معرفة الدرجة الحاصل عليها في كل مقرر دراسي.
- معرفة التقدير المقابل للدرجة.
- معرفة قيمة التقدير.
- معرفة عدد النقاط (قيمة التقدير × عدد ساعات المقرر).

- تحديد مجموع النقاط الحاصل عليها في جميع مقررات الفصل الدراسي.
- تحديد مجموع عدد الساعات المسجلة في الفصل الدراسي.

و عليه يتم حساب المعدل الفصلي وفقاً للمعادلة التالية:

مجموع النقاط الحاصل عليها في جميع مقررات الفصل الدراسي

المعدل الفصلي =

مجموع عدد الساعات المسجلة في الفصل الدراسي

حساب المعدل التراكمي:

يتم حساب المعدل التراكمي كما يلي:

- مجموع النقاط الإجمالي (لجميع الفصول الدراسية التي تم دراستها).
- مجموع الساعات المُعتمدة الإجمالي (لجميع الفصول الدراسية التي تم دراستها).

مجموع النقاط الإجمالي

المعدل التراكمي =

مجموع الساعات الإجمالية المُعتمدة

■ فيما يلي مثال لحساب المعدل الفصلي والتراكمي:

■ حساب المعدل الفصلي:

حساب معدل الفصل الدراسي الأول:

❖ حساب مُعدل الفصل الدراسي الأول:

النقاط	قيمة التقدير	التقدير	الدرجة	الساعات المعتمدة	المقرر
16	4.00	A	95	4	م1
13.32	3.33	A	85	4	م2
8.01	2.67	B	75	3	م3
4	2.00	C	65	2	م4
41.33				13	

المعدل الفصلي = مجموع عدد نقاط الفصل ÷ مجموع عدد ساعات الفصل

$$41.33 \div 13 = 3.18$$

❖ حساب مُعدل الفصل الدراسي الثاني:

النقاط	قيمة التقدير	التقدير	الدرجة	الساعات المعتمدة	المقرر
12	4.00	A	96	3	5م
9.21	3.07	B	81	3	6م
8.19	2.73	B	76	3	7م
6.21	2.07	C	66	3	8م
4.59	1.53	D	58	3	9م
40.2				15	
المعدل الفصلي = مجموع عدد نقاط الفصل ÷ مجموع عدد ساعات الفصل					
$40.2 \div 15 = 2.68$					

حساب المُعدل التراكمي:

المُعدل التراكمي = مجموع نقاط الفصلين ÷ مجموع ساعات الفصلين

$$81.53 \div 28 = 2.91$$

#### ▪ الإنذارات الدراسية:

تأخذ من اللائحة الداخلية للكلية الأفضل على ما أعتقد في اختلاف بين الأقسام العلمية والأدبية.

#### ▪ التخرج من القسم:

- يتخرج الطالب بعد إنهاء متطلبات التخرج لبرنامج البكالوريوس والليسانس بنجاح
- حسب الخطة الدراسية لكل قسم، على ألا يقل مُعدله التراكمي عن أقل مُعدل (= مقبول) معتمد للتخرج من القسم العلمي.
- في حين الطلبة المتحصلين على مُعدل تراكمي أقل من المسموح به للتخرج، في هذه الحالة يحدد القسم المختص المقررات التي يمكن للطلاب إعادة دراستها لرفع معدله بما يتماشى مع متطلبات التخرج.

### متطلبات المقررات الدراسية لنيل درجة الليسانس

أولاً: متطلبات الكلية ( 5 وحدات إجبارية )

رقم المقرر	اسم المقرر	الوحدات	الأسبقية
0010	اللغة العربية	3	....
0101	اللغة الانجليزية	3	....
3110	الحضارة العربية الإسلامية	3	....
9103	علم الحاسوب	3	....
10101	علم النفس العام	3	....

ثانياً: متطلبات القسم الإلجبارية ( 39 وحدة دراسية )

رقم المقرر	اسم المقرر	الوحدات	الأسبقية
034001	الجغرافيا الطبيعية	3	----
034002	الجغرافيا البشرية	3	----
034003	جغرافية الوطن العربي	3	----
034004	علم المساحة	4	----
034201	جغرافية أفريقيا	3	034003
034202	جغرافية التضاريس	3	034001
034203	علم الخرائط	5	034004
034301	الجغرافيا الاقتصادية	3	034002
034302	الجغرافيا المناخية	3	034001
034303	جغرافية الخدمات	3	034002
034304	مناهج البحث الجغرافي	3	034001+034002
034401	الجيومورفولوجيا	5	034202
034402	جغرافية المدن	3	034002
034403	الأساليب الكمية في الجغرافيا	3	---
034404	الجغرافيا السياحية	3	034002+034301

034001+034002	3	جغرافية ليبيا	034405
034001+0101+034002	3	نصوص ومصطلحات جغرافية	034406
034302	3	الجغرافيا الحيوية	034501
034002	3	الجغرافيا السياسية	034502
034302	3	الجغرافيا الطبية	034503
034302	3	الأرصاد الجوية	034504
034201	3	جغرافية أوراسيا (أوروبا-آسيا)	034505
034301+034303	3	جغرافية النقل والمواصلات	034506
034505	3	جغرافية العالم الجديد (الأمريكتين وأستراليا)	034601
034301	3	الجغرافيا الزراعية	034602
3110	3	تاريخ الفكر الجغرافي	034603
034001	3	جغرافية البحار والمحيطات	034604
034004+034203	3	الاستشعار عن بعد	034605
034002	3	جغرافية السكان	034606
034301+034303	3	التنمية المكانية	034701
034001	3	إدارة موارد الأراضي الجافة	034702
034203+034605	3	نظم المعلومات الجغرافية	034703
034304+034403	3	الدراسة الحقلية	034704
034404+034501	3	الجغرافيا التطبيقية	034607
034701	3	التخطيط الإقليمي	034801
034301	3	جغرافية الصناعة والتعدين	034802
034501	3	إصحاح البيئة	034803
034402	3	تخطيط المدن	034804
034704	3	بحث التخرج	034805

**ثالثاً: تقسيم المواد حسب كل فصل دراسي:**

المقررات الدراسية التي يدرسها القسم وتمثل متطلبات حصول الطالب على درجة الليسانس بإجمالي ساعات يبلغ (137 ساعة) وهي موزعة على الفصول الدراسية كالتالي: -  
 الفصل الأول: - ويدرّس فيه الطالب المقررات التالية: -

ر.م	المقرر	رقم المقرر	عدد الوحدات	الأسبقية
1	الجغرافيا الطبيعية	034001	3	--
2	الجغرافيا البشرية	034002	3	--
3	جغرافية الوطن العربي	034003	3	--
4	علم المساحة	034004	4	--
5	الحضارة العربية الإسلامية	3110	3	--
6	علم الحاسوب	9103	3	--
إجمالي عدد الوحدات			19	

الفصل الثاني: - ويضم المقررات التالية: -

ر.م	المقرر	رقم المقرر	عدد الوحدات	الأسبقية
1	جغرافية أفريقيا	034201	3	034003
2	جغرافية التضاريس	034202	3	034001
3	علم الخرائط	034203	5	034004
4	علم النفس العام	10101	3	---
5	اللغة العربية	0010	3	---
إجمالي عدد الوحدات			17	

الفصل الثالث: - ويضم المقررات التالية: -

الأسبقية	عدد الوحدات	رقم المقرر	المقرر	ر م.
034002	3	034301	الجغرافيا الاقتصادية	1
034001	3	034302	الجغرافيا المناخية	2
034002	3	034303	جغرافية الخدمات	3
034001+034002	3	034304	مناهج البحث الجغرافي	4
---	3	0101	اللغة الإنجليزية	5
15	إجمالي عدد الوحدات			

الفصل الرابع: ويشتمل على المقررات التالية: -

الأسبقية	عدد الوحدات	رقم المقرر	المقرر	ر.م
034202	5	034401	الجيومورفولوجيا	1
034002	3	034402	جغرافية المدن	2
---	3	034403	الأساليب الكمية في الجغرافيا	3
034002+034301	3	034404	الجغرافيا السياحية	4
034001+034002	3	034405	جغرافية ليبيا	5
034001+0101+034002	3	034406	نصوص ومصطلحات جغرافية	6
20	إجمالي عدد الوحدات			

الفصل الخامس: - ويضم المقررات التالية: -

ر.م	المقرر	رقم المقرر	عدد الوحدات	الأسبقية
1	الجغرافيا الحيوية	034501	3	034302
2	الجغرافيا السياسية	034502	3	034002
3	الجغرافيا الطبية	034503	3	034302
4	الأرصاد الجوية	034504	3	034302
5	جغرافية أوراسيا (أوروبا-آسيا)	034505	3	034201
6	جغرافية النقل والمواصلات	034506	3	034301+034303
			إجمالي عدد الوحدات	18

الفصل السادس: - ويضم المقررات التالية: -

ر.م	المقرر	رقم المقرر	عدد الوحدات	الأسبقية
1	جغرافية العالم الجديد (الأمريكتين وأستراليا)	034601	3	034505
2	الجغرافيا الزراعية	034602	3	034301
3	تاريخ الفكر الجغرافي	034603	3	3110
4	جغرافية البحار والمحيطات	034604	3	034001
5	الاستشعار عن بعد	034605	3	034004+034203
6	جغرافية السكان	034606	3	034002
			إجمالي عدد الوحدات	18

الفصل السابع: - ويدرس فيه الطالب المقررات التالية: -

ر.م	المقرر	رقم المقرر	عدد الوحدات	الأسبقية
1	التنمية المكانية	034701	3	034301+034303
2	إدارة موارد الأراضي الجافة	034702	3	034001
3	نظم المعلومات الجغرافية	034703	3	034203+034605
4	الدراسة الحقلية	034704	3	034304+034403
5	الجغرافيا التطبيقية	034607	3	034404+034501
إجمالي عدد الوحدات			15	

الفصل الثامن: - ويضم المقررات التالية: -

ر.م	المقرر	رقم المقرر	عدد الوحدات	الأسبقية
1	التخطيط الإقليمي	034801	3	034701
2	جغرافية الصناعة والتعدين	034802	3	034301
3	إصحاح البيئة	034803	3	034501
4	تخطيط المدن	034804	3	034402
5	بحث التخرج	034805	3	034704
إجمالي عدد الوحدات			15	

المجموع الكلي لعدد وحدات المقررات = 137 ساعة.

### توصيف مقررات قسم الجغرافيا

**أولاً: المقررات الإلبارية (المواد العامة):** سبق توضيحها وهي من ضمن متطلبات الجامعة والكلية التي يدرسها الطالب ضمن البرنامج الأكاديمي لمرحلة الليسانس، وتشمل المقررات التالية: -

1- الحضارة العربية الإسلامية (3110)

2- مبادئ علم الحاسوب (9103)

3- اللغة العربية (0010)

4- اللغة الإنجليزية (0101)

5- علم النفس العام (10101).

### ثانياً: المواد التخصصية: -

وهي إجبارية يدرسها الطالب ضمن مسيرته الدراسية وموزعة حسب الفصول، يقوم الطالب بتنزيلها بداية كل فصل دراسي حسب ما يسمح به معدله الفصلي وأسبقياتها، وتتمثل في المقررات التالية: -

### 1- مبادئ الجغرافيا الطبيعية

رقم المقرر (034001)

المتطلب السابق: لا يوجد

لغة المقرر: اللغة العربية + المصطلحات باللغة الإنجليزية

تهتم هذه المادة بدراسة الظواهر الطبيعية التي لا دخل للإنسان في وجودها من خلال دراسة الغلاف الجوي والصخري والمائي والحيوي، والتي تشكل دعامة أساسية في تكوينه وإعداده لاستيعاب بقية مساقات البرنامج الأكاديمي للدراسة بالقسم.

### 2- مبادئ الجغرافيا البشرية

رقم المقرر (034002)

المتطلب السابق: لا يوجد

لغة تدريس المقرر: اللغة العربية + المصطلحات باللغة الإنجليزية

يتناول مقرر المادة التعريف بالجغرافيا البشرية وتطورها وعلاقتها بالعلوم الأخرى، كما يدرس خلالها تأثيرات الإنسان على البيئة الجغرافية وتأثرها بها، وتعد هذه المادة ركيزة لمقررات

لاحقة كجغرافية السكان والجغرافيا الاقتصادية وجغرافية المدن والعمران والنقل والصناعة والسياحة وغيرها.

### **3- جغرافية الوطن العربي**

رقم المقرر (034003)

المتطلب السابق: لا يوجد

لغة تدريس المقرر: اللغة العربية

يدرس الطالب في هذا المقرر الوطن العربي من حيث موقعه وخصائص الموقع ، ومقوماته الطبيعية المتمثلة في تضاريسه ومناخه وموارده المائية وأنواع ترباته وأنماط النباتات التي تنتزع على رقعته الشاسعة ، إلى جانب دراسة المظاهر البشرية من حيث توزيع السكان ومظاهر العمران والنشاط البشري ، إلى جانب دراسة المشكلات التي تواجه الوطن العربي كمشاكل الجفاف والتصحر وندرة المياه والحدود السياسية .

### **4- مبادئ علم المساحة**

رقم المقرر (034004)

المتطلب السابق: لا يوجد

لغة تدريس المقرر : اللغة العربية + المصطلحات باللغة الإنجليزية

يتناول مقرر هذه المادة إمام الطالب بمبادئ علم المساحة لما له من أهمية في تشكيل وعي الطالب بالمكان، حيث يتعرف على أقسام على المساحة الأرضية والجوية والبحرية في شقها النظري، أما في شقها العملي فتهدف هذه المادة إلى تدريب الطلاب على استخدام الأجهزة المساحية كالجيزير والبوصلة والثيودوليت، بغية التدريب على الرفع المساحي للظواهر الجغرافية المختلفة وتوقيعها لاحقا على الخرائط.

### **5- جغرافية أفريقيا**

رقم المقرر (034201)

المتطلب السابق: مقرر جغرافية الوطن العربي 034003

لغة تدريس المقرر: اللغة العربية

تسعى هذه المادة إلى تعريف الطالب بجغرافية قارة أفريقيا التي تمثل امتدادا لبلادنا، من خلال دراسة موقعها وجغرافيتها الطبيعية من حيث التضاريس والمناخ والتربة والمياه والنباتات الطبيعية والموارد الاقتصادية، إلى جانب دراسة جغرافية القارة البشرية من حيث السكان وتوزيعاتهم الجغرافية واعراقهم ولغاتهم ومعدلات نموهم ، كما يتضمن مقرر المادة دراسة لأبرز مشاكل القارة السياسية والبيئية .

#### **6- جغرافية التضاريس**

رقم المقرر (034202)

المتطلب السابق: مقرر الجغرافيا الطبيعية 034001

لغة تدريس المقرر: اللغة العربية + مصطلحات باللغة الإنجليزية

هي أحد مقررات الشق الطبيعي في دراسة الطالب الجغرافية، حيث تعنى هذه المادة بدراسة كوكب الأرض وعلاقته ببقية الكواكب في مجموعتنا الشمسية، والتعرف على ظواهره التضاريسية الكبرى ومعرفة نشأتها وتوزيعاتها الجغرافية باعتبارها المسرح الطبيعي الذي يعيش فيه وعليه الإنسان .

#### **7- علم الخرائط**

رقم المقرر (034203)

المقرر: نظري + عملي

المتطلب السابق: -مقرر علم المساحة 034004

لغة تدريس المقرر: اللغة العربية + مصطلحات باللغة الإنجليزية

يهتم هذا المقرر بالطرق والأساليب التي تمكن الجغرافي من التعبير عن ظاهرات سطح الأرض الطبيعية والبشرية ونقلها إلى قطعة من الورق باستخدام الرموز والاصطلاحات والألوان المتفق عليها دوليا ، والمرسومة بمقياس رسم معين يحافظ على النسب الثابتة بين الأبعاد الخطية على الخريطة وما يقابلها على الطبيعة ، كما يهتم هذا المقرر بتعريف الطالب على مفهوم علم الخرائط وتطوره وعلاقته بالجغرافيا ، وأنواع الخرائط إضافة إلى إكساب الطالب مهارات رسم الخريطة ، ويعتمد تدريس هذا المقرر الجانبين النظري والعملي من خلال مرسم الخرائط وهو بهذا بحاجة ماسة إلى توفير كافة التجهيزات والمعدات والأدوات التي تمكن الطلاب من التطبيق العملي على الوجه المطلوب .

### **8- الجغرافيا الاقتصادية**

رقم المقرر (034301)

المتطلب السابق: مقرر الجغرافيا البشرية 034002

لغة تدريس المقرر: اللغة العربية + مصطلحات باللغة الإنجليزية

تهتم هذا المادة بدراسة الطالب لموارد الثروة الاقتصادية الموجودة على سطح الأرض أو في باطنها، من حيث التوزيع الجغرافي والعوامل المؤثرة فيها وطبيعة تكويناتها وطرق نقلها واستغلالها، وحركة التبادل التجاري والنشاط الاقتصادي بين مناطق العالم المختلفة.

### **9- الجغرافيا المناخية**

رقم المقرر (034302)

المتطلب السابق: مقرر الجغرافيا الطبيعية 034001

لغة تدريس المقرر: اللغة العربية + مصطلحات باللغة الإنجليزية

تهتم هذه المادة بدراسة الطالب للغلاف الجوي للأرض وعناصره المختلفة من حيث الحرارة والضغط الجوي والرياح ومظاهر التكاثف المختلفة، وتصنيف المناخ وتقسيم العالم إلى أقاليم مناخية بحسب الخصائص الطبيعية للأقاليم، وأثر ذلك على أنشطة الإنسان المختلفة.

### **10- جغرافية الخدمات**

رقم المقرر (034303)

المتطلب السابق: مقرر الجغرافيا البشرية 034002

لغة تدريس المقرر: اللغة العربية

تهدف هذه المادة إلى تدريس الطالب بغية إلمامه بماهية جغرافية الخدمات وتعريفها وطرق البحث فيها، وكذلك الإلمام بأنواع الخدمات المختلفة التي ترتبط بالإنسان حيث ما كانت إقامته، والعوامل الجغرافية المؤثرة في توزيعها وتحديد مواقعها وسبل تطويرها .

### **11- مناهج البحث الجغرافي**

رقم المقرر (034304)

المتطلب السابق: مقرر الجغرافيا الطبيعية 034001 ومقرر الجغرافيا البشرية 034002

لغة تدريس المقرر: اللغة العربية

هو أحد المقررات الأساسية التي يدرسها الطلاب والتي تهدف إلى تعريف الطلاب بمفهوم وطبيعة البحث العلمي، مع التركيز على تمكين الطالب من الإلمام بصياغة المشكلات البحثية ومعرفة أهمية دراستها وتحديد الفرضيات والتساؤلات التي تمكنه من القيام ببحث علمي وفقا لمنهجية علمية، تمكنه من التحليل العلمي للظاهرة محل الدراسة واستخلاصها النتائج التي يمكن تعميمها على مجتمع الدراسة.

## **-12 الجيومورفولوجيا (علم أشكال سطح الأرض) Geomorphology**

رقم المقرر (034401)

المتطلب السابق: مقرر جغرافية التضاريس 034202

المقرر: نظري + عملي

لغة تدريس المقرر: اللغة العربية + مصطلحات باللغة الإنجليزية

يهتم هذا المقرر بدراسة ظواهر سطح الأرض والعمليات التكتونية التي أدت إلى تشكلها سواء كانت هذه العمليات باطنية متمثلة في الالتواءات والانكسارات أو خارجية متمثلة في عوامل التجوية الحيوية والكيميائية والميكانيكية، والتعرية بأشكالها المائية والريحية والبحرية والجليدية، وما كونته من مظاهر تضاريسية متنوعة، وتعتمد هذه المادة في دراستها على الجانبين النظري والحقلي لتمكين الطلاب من استيعاب وفهم تلك الظواهر.

## **-13 جغرافية المدن**

رقم المقرر (034402)

المتطلب السابق: مقرر الجغرافيا البشرية 034002

لغة تدريس المقرر: اللغة العربية

تهتم جغرافية المدن بدراسة المدينة، من خلال نشأتها وتطورها ووظيفتها وتركيبها وأنواع المدن واستخدامات الأرض بها، وهي تهتم كذلك بدراسة النظريات ذات الصلة بالمدن وظاهرة التحضر، كنظريات إقليم المدينة والأماكن المركزية والعلاقات التفاعلية وظهير المدن، والعوامل الجغرافية المؤثرة في نمو المدن ونشأتها وازدهارها .

## **-14 الأساليب الكمية في الجغرافيا**

رقم المقرر (034403)

المتطلب السابق: لا يوجد

لغة تدريس المقرر: اللغة العربية

يهتم هذا المقرر بتعليم الطالب سبل جمع البيانات وتصنيفها وتبويبها وتحليلها باتباع الأساليب الإحصائية المختلفة من مقاييس النزعة المركزية ومقاييس التشتت، وكيفية تحويل البيانات إلى جداول تكرارية وأشكال بيانية تسهل عملية فهم الظواهر وتحليلها واستخلاص النتائج من وراء دراستها والبحث فيها.

### **15- الجغرافيا السياحية**

رقم المقرر (034404)

المتطلب السابق: - مقرر الجغرافيا البشرية 034002 ومقرر الجغرافيا الاقتصادية

034301

لغة تدريس المقرر: اللغة العربية + مصطلحات باللغة الإنجليزية

يهدف هذا المقرر إلى تعريف الطلاب بهذا العلم ومضمونه وتطوره ومناهج البحث فيه، كما يهتم كذلك بدراسة الموارد السياحية من خلال تحليل العرض السياحي والطلب السياحي من حيث أنواعه وقياسه وتحليل العوامل المؤثرة فيه، إلى جانب اهتمامه بالتأثيرات الإيجابية والسلبية للسياحة على الجوانب الاقتصادية والاجتماعية والبيئية وكيفية التخطيط لها.

### **16- جغرافية ليبيا**

رقم المقرر (034405)

المتطلب السابق: - مقرر الجغرافيا الطبيعية 034001 ومقرر الجغرافيا البشرية

034002

لغة تدريس المقرر: اللغة العربية

يهدف هذا المقرر إلى تعريف الطلاب بجغرافية بلادهم من حيث موقعها وخصائصه وأهميته، وكذلك دراسة تضاريسها، ومناخها، وتربها، ومواردها المائية، ونباتاتها الطبيعية، إلى جانب الجوانب البشرية من جغرافية ليبيا كالسكان من حيث نموهم وتراكيبهم الديموغرافية والاقتصادية، والأنشطة الاقتصادية التي يزاوله السكان كالزراعة والصناعة والنقل والتجارة، كما يتضمن المقرر كذلك دراسة للنقط باعتباره أبرز القطاعات الاقتصادية التي تعتمد عليها البلاد بصورة رئيسة في دخلها القومي وبرامجها التنموية.

### 17- مصطلحات ومفاهيم جغرافية

رقم المقرر (034406)

المتطلب السابق: - مقرر الجغرافيا الطبيعية 034001 ومقرر الجغرافيا البشرية

034002 ومقرر اللغة الإنجليزية 0101

لغة تدريس المقرر: اللغة العربية + اللغة الإنجليزية

تهدف هذه المادة إلى تعريف الطلاب بأهم المفاهيم والمصطلحات الجغرافية باللغتين العربية والإنجليزية، لما يمثله هذا المقرر من ركيزة أساسية في إعداد الطالب تخصصياً، من خلال برنامج علمي معد يأخذ في الاعتبار تلقي الطالب لمجموعة من النصوص والمواضيع الجغرافية متضمنة مختلف المصطلحات الجغرافية الطبيعية منها والبشرية، وتدريب الطلاب على ترجمتها ليتمكنوا من اكتساب القدرات التي تسهل تواصلهم مع ما ينشر في مختلف أرجاء العالم.

### 18- الجغرافيا الحيوية

رقم المقرر (034501)

المتطلب السابق: - مقرر الجغرافيا المناخية 034302

لغة تدريس المقرر: اللغة العربية + مصطلحات باللغة الإنجليزية

تهتم هذه المادة بدراسة الغلاف الحيوي الذي تعيش فيه كافة الكائنات الحية، وهي تركز على الضوابط البيئية المتحركة في توزيع أنماط الحياة بصورها وأشكالها المختلفة، والعلاقات فيما بينها وتأثيرها وتأثيرها في بعضها البعض، وكذلك دراسة النظم البيئية ودراسة الترب والأقاليم الحيوية على سطح الأرض.

### 19- الجغرافيا السياسية

المتطلب السابق: - مقرر الجغرافيا البشرية 034002

رقم المقرر (034502)

لغة تدريس المقرر: اللغة العربية

يدرس الطالب في هذا المساق مفهوم الجغرافيا السياسية ومنهجية البحث فيها، والدولة كمقومات وعناصر، وأهم النظريات الاستراتيجية لقوة الدولة، ونماذج من المشكلات السياسية المعاصرة إلى جانب مشكلات الحدود السياسية والمياه الإقليمية.

## **-20 الجغرافيا الطبية**

رقم المقرر (034503)

المتطلب السابق: - مقرر الجغرافيا المناخية 034302

لغة تدريس المقرر: اللغة العربية + مصطلحات باللغة الإنجليزية

يدرس الطالب في هذا المقرر الأمراض ومناطق توطنها الجغرافية، وأهم العوامل الجغرافية البيئية المؤثرة في صحة الإنسان في مختلف البيئات الجغرافية ، كما تهتم هذه المادة أيضا بدراسة بعض النماذج ذات العلاقة بجغرافية الرعاية الصحية والخدمات الطبية .

## **-21 علم الأرصاد الجوية Meteorology**

رقم المقرر (034504)

المتطلب السابق: مقرر الجغرافيا المناخية 034302

لغة تدريس المقرر: اللغة العربية + مصطلحات باللغة الإنجليزية

المقرر: نظري + عملي

يتعرف الطالب في هذا المقرر على المبادئ الأساسية لعلم الأرصاد الجوية وأقسامه وفروعه، وعمليات الرصد الجوي فضلا عن التعرف على أقاليم ومناطق الرصد الجوي في العالم، وأنواع محطات الرصد الجوي المنتشرة مع إعطاء تطبيقات عن ليبيا ، كما يتضمن مقرر هذه المادة تحليل عناصر الرصد الجوي المختلفة ، وهي بهذا تتطلب الجانب التطبيقي العملي إلى جانب الجوانب النظرية ليتمكن الطلاب من معرفة وفهم مبادئ وأسس وتطبيقات هذه العلم .

## **-22 جغرافية أوراسيا**

رقم المقرر (034505)

المتطلب السابق: - مقرر جغرافية أفريقيا 034201

لغة تدريس المقرر: اللغة العربية

تهتم هذه المادة بدراسة جغرافية أوروبا وآسيا من حيث الموقع والتضاريس والمناخ والنبات الطبيعي، إلى جانب دراسة السكان والأنشطة الاقتصادية المختلفة.

## **-23 جغرافية النقل والمواصلات**

رقم المقرر (034506)

المتطلب السابق: - مقرر الجغرافيا الاقتصادية 034301 ومقرر جغرافية الخدمات  
034404

لغة تدريس المقرر: اللغة العربية

يدرس الطالب في هذا المقرر مفهوم هذا المساق وطرق البحث فيه ، إلى جانب دراسة أنواع الطرق ووسائل النقل وتطورها والعوامل الطبيعية والبشرية المؤثرة فيها وأهمية العمران البشري وتطور الحضارات وتيسير التبادل التجاري والثقافي والمعرفي بين مختلف شعوب العالم .

#### **24- جغرافية العالم الجديد**

رقم المقرر (034601)

المتطلب السابق: - مقرر جغرافية أوراسيا 034505

لغة تدريس المقرر: اللغة العربية

يدرس الطالب في هذا المقرر قارات أمريكا الشمالية وأمريكا الجنوبية وأوقيانوسيا " أستراليا وجزر المحيط الهادي " وهو ما يعرف بالعالم الجديد، من حيث موقعها ومظاهرها التضاريسية الكبرى وأقاليمها المناخية والنباتية .

#### **25- الجغرافيا الزراعية**

رقم المقرر (034602)

المتطلب السابق: - مقرر الجغرافيا الاقتصادية 034301

لغة تدريس المقرر: اللغة العربية

تهدف هذه المادة إلى دراسة النشاط الزراعي كأحد الأنشطة الاقتصادية المهمة، والتعرف على طرق البحث فيها، كما يتعرف الطلاب من خلالها على أنماط الزراعة وأبرز المحاصيل الزراعية والعوامل المؤثرة فيها سواء كانت بشرية أو طبيعية.

#### **26- تاريخ الفكر الجغرافي**

رقم المقرر (034603)

المتطلب السابق: - مقرر الحضارة العربية الإسلامية 3110

لغة تدريس المقرر: اللغة العربية

تهتم هذه المادة بدراسة تطور الفكر الجغرافي منذ البدايات الأولى لعلم الجغرافيا حتى عصرنا الحاضر، من خلال دراسة نشأة الفكر الجغرافي في عصور الإغريق والرومان وعصر الحضارة العربية الإسلامية وعصر النهضة وصولاً إلى الجغرافيا الحديثة المعاصرة.

## **27- جغرافية البحار والمحيطات**

رقم المقرر (034604)

المتطلب السابق: - مقرر الجغرافيا الطبيعية 034001

لغة تدريس المقرر: اللغة العربية + مصطلحات باللغة الإنجليزية

يدرس الطالب في هذا المقرر نشأة البحار والمحيطات وتوزيعها الجغرافي والخصائص الطبيعية والكيميائية لمياهها، كما يدرس في هذا المقرر الظواهر الساحلية والأرصفت القارية والمنحدرات وقيعان البحار والمحيطات، أيضاً حركة مياه البحار كالأموج والمد والجزر والتيارات البحرية والحركات الرأسية والموارد الطبيعية التي تحتويها.

## **28- الاستشعار عن بعد Remote sensing**

رقم المقرر (034605)

المتطلب السابق: - مقرر علم المساحة 034004 ومقرر علم الخرائط 034203

لغة تدريس المقرر: اللغة العربية + مصطلحات باللغة الإنجليزية

المقرر: نظري + عملي

تهتم هذه المادة بدراسة طرق الاستشعار عن بعد، باستخدام الصور الجوية والصور الفضائية التي تتيحها الأقمار الصناعية والسفن الفضائية والرادارات، لما لذلك من أهمية في فهم الظواهر البشرية والطبيعية وتتبعها بما يخدم الإنسان في التنمية ومواجهة أخطار الطبيعة.

## **29- جغرافية السكان**

رقم المقرر (034606)

المتطلب السابق: - مقرر الجغرافيا البشرية 034002

لغة تدريس المقرر: اللغة العربية + مصطلحات باللغة الإنجليزية

يهدف هذا المقرر إلى تعريف الطلاب بجغرافية السكان كأحد فروع الجغرافيا البشرية وعلاقتها بعلم السكان "الديموغرافيا" وتطور هذا العلم وعلاقته بالعلوم الأخرى، كما تهتم المادة بدراسة مصادر البيانات السكانية المكتتبية منها والميدانية، وتوزيعات السكان والعوامل الكامنة وراء تلك التوزيعات، إضافة إلى اهتمامها بدراسة الطالب للنمو السكاني ومعدلاته والتراكيب السكانية من حيث النوع والعمر وحجم الأسرة والحرف والمهن، إلى جانب دراسة السياسات السكانية المتبعة في مختلف مناطق العالم.

### **30- الجغرافيا التطبيقية**

رقم المقرر (034607)

المتطلب السابق :- مقرر الجغرافيا السياحية 034404 ومقرر الجغرافيا الحيوية 034501

لغة تدريس المقرر: اللغة العربية + مصطلحات باللغة الإنجليزية

يهتم هذا المقرر بتعريف الطالب لمفهوم وأهمية الجغرافيا التطبيقية وتطورها وأسسها العلمية، ودورها في دراسة مشكلات المجتمع بشتى أنواعها، وفي الدور الذي تلعبه الجغرافيا في دراسة كيفية استثمار موارد البيئة البشرية والطبيعية بأسلوب علمي يحقق علاج المشاكل وتوظيف الموارد بما يعود بالنفع على المجتمع ويحقق العدالة المكانية بين كافة مكوناته.

### **31- التنمية المكانية**

رقم المقرر (034701)

المتطلب السابق: - مقرر الجغرافيا الاقتصادية 034301 ومقرر جغرافية الخدمات 034303

لغة تدريس المقرر: اللغة العربية + مصطلحات باللغة الإنجليزية

يدرس الطالب في هذا المقرر مفهوم التنمية المكانية، وقضايا التنمية الشاملة والتنمية الإقليمية بوجه خاص، مع التركيز على الأوجه المكانية لها ، كما يتناول هذا المقرر العلاقة بين المكان الجغرافي والتنمية ، وأنماط التنمية المختلفة في العالم وصولا إلى تحقيق مفهوم التنمية المستدامة .

### **32- إدارة موارد الأراضي الجافة**

رقم المقرر (034702)

المتطلب السابق: مقرر الجغرافيا الطبيعية 034001

لغة تدريس المقرر: اللغة العربية + مصطلحات باللغة الإنجليزية

تهدف هذه المادة إلى تحديد الأراضي الجافة وأهم الموارد الأساسية التي تحتويها، وكذلك دراسة الأنماط التقليدية لطرق استغلال تلك الموارد وأساليب تنميتها وتطويرها، كذلك يدرس الطالب في هذا المقرر الاستراتيجيات والبدائل المتعددة لاستغلال الموارد وكيفية الحفاظ عليها وصيانتها في ظل الظروف الطبيعية والبشرية المتباينة في المناطق الجافة.

### **33- نظم المعلومات الجغرافية (G.I.S) Geographical Information Systems**

رقم المقرر (034703)

المتطلب السابق: مقرر علم الخرائط 034203 ومقرر الاستشعار عن بعد 034605

لغة تدريس المقرر: اللغة العربية + مصطلحات باللغة الإنجليزية

المقرر: نظري + عملي

تهتم هذه المادة بتعريف الطالب نظريا بنظم المعلومات الجغرافية من حيث نشأتها وتطورها وعلاقتها بتطور تكنولوجيا المعلومات واستخداماتها في مختلف الميادين خصوصا الجغرافية منها، واستخدامها في إنشاء الخرائط الرقمية لمختلف الظواهر الجغرافية الطبيعية منها والبشرية ، وعلى هذا فإن هذا المقرر يتطلب إلى جانب جزئه النظري ، أن يتدرب الطالب من خلال المعمل على استخدام تطبيقات نظم المعلومات الجغرافية والتي من أشهرها تطبيق ArcGIS .

### **34- الدراسة الحقلية**

رقم المقرر (034704)

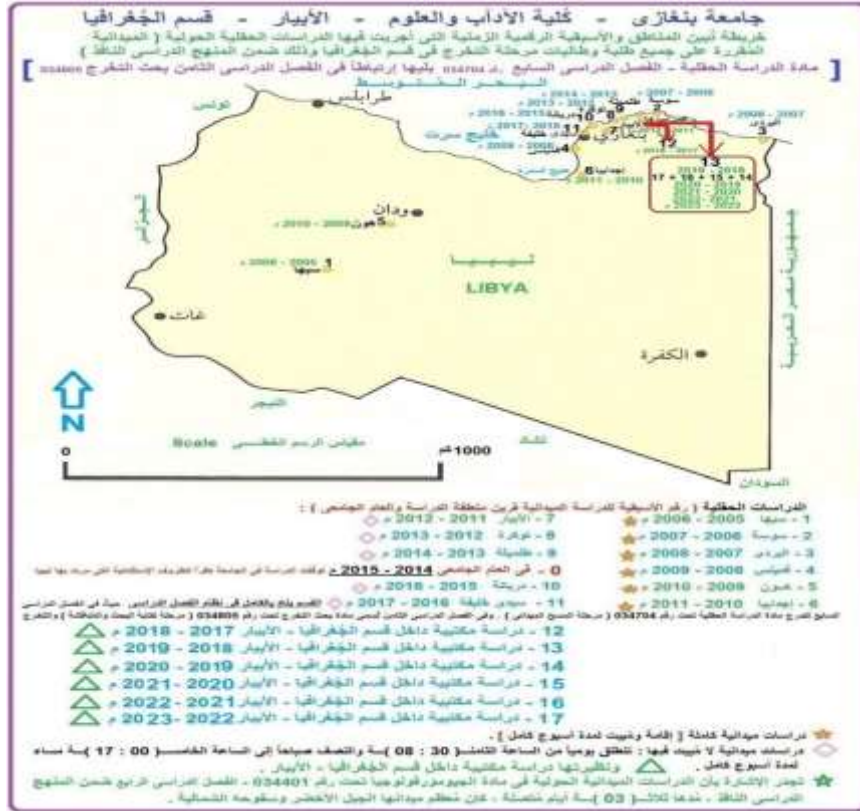
المتطلب السابق: مقرر مناهج البحث الجغرافي 034304 ومقرر الأساليب الكمية في

الجغرافيا 034403

المقرر: حقل ميداني + مكتبي

تعتبر الدراسة الحقلية " الميدانية " أحد مقررات قسم الجغرافيا التي من خلالها يقوم الطلاب بالتدرب على جمع البيانات عن الظواهر الجغرافية المختلفة، وتعلم أساليب الدراسة في الحقل وتبويب وتصنيف تلك البيانات وتحليلها لدراسة ظاهرة جغرافية ما، تمهيدا لإعداد مشروع التخرج

وفقا لأسس البحث العلمي ومناهجه وتحت إشراف أحد أعضاء هيئة التدريس. والخريطة توضح تفاصيل الدراسات الحقلية للعديد من المدن بليبيا منذ افتتاح القسم.



### 35- التخطيط الإقليمي

رقم المقرر (034801)

المتطلب السابق: مقرر التنمية المكانية 034701

لغة تدريس المقرر: اللغة العربية + مصطلحات باللغة الإنجليزية

يهتم هذا المقرر بتعريف الطالب عن التخطيط بوجه عام والتخطيط الإقليمي بشكل خاص، وأهميته في حل المشكلات وتوظيف الموارد الطبيعية والبشرية، كما يدرس الطالب في هذا المقرر كيفية إعداد الخطط الإقليمية، وأنواع الخطط وأبرز المشكلات التي يهتم بها التخطيط الإقليمي كظاهرة التفاوت المكاني والتخلف ، ودور الجغرافي في التخطيط كمجال معرفي متعدد الجوانب للجغرافيين دور مهم في القيام به .

### 36- جغرافية الصناعة والتعدين

رقم المقرر (034802)

المتطلب السابق: مقرر الجغرافيا الاقتصادية 034301

لغة تدريس المقرر: اللغة العربية + مصطلحات باللغة الإنجليزية

يهدف هذا المقرر إلى تعريف الطالب عن مفاهيم الصناعة عموما والصناعات التحويلية بوجه خاص، وأنماط التعدين المختلفة، ويتعرف من خلالها على مفهوم جغرافية الصناعة وأهميتها وطرق البحث فيها، وأشكال التوطن الصناعي المختلفة، والعوامل المؤثرة في اختلاف التوزيعات المكانية للتوطن الصناعي، كما يدرس الطالب في هذا المقرر أقاليم العالم الصناعية .

### **37- الإصحاح البيئي**

رقم المقرر (034803)

المتطلب السابق: مقرر الجغرافيا الحيوية 034501

لغة تدريس المقرر: اللغة العربية + مصطلحات باللغة الإنجليزية

يهدف هذا المقرر إلى تعريف الطالب بالمفاهيم الأساسية للبيئة وعناصرها الحية وغير الحية، والعلاقات المتبادلة فيما بينها، وأهمية التوازن البيئي، وفي هذا السياق يدرس الطالب أبرز مشاكل البيئة وأسبابها ونتائجها، كمشكلة الغذاء والنمو السكاني، ومشاكل التلوث والجفاف والتصحر واستنزاف الموارد الطبيعية، وظاهرة التغير المناخي وسبل مواجهتها .

### **38- تخطيط المدن**

رقم المقرر (034804)

المتطلب السابق: مقرر جغرافية المدن 034402

لغة تدريس المقرر: اللغة العربية + مصطلحات باللغة الإنجليزية

تهدف هذه المادة إلى تعريف الطالب بماهية علم تخطيط المدن ودور الجغرافي فيها، ودراسة الأساليب المتبعة في إعداد المخططات والتصميم الحضري، فضلا عن تقييم المخططات الحضرية مع إعطاء أمثلة ونماذج عن ليبيا والعالم.

### **39- بحث التخرج**

رقم المقرر (034805)

المتطلب السابق: مقرر الدراسة الحقلية 034704

المقرر: مكتبي

يعد بحث التخرج مقروا يقوم فيه الطالب تحت إشراف أحد الأساتذة ، بكتابة مشروع تخرجه الجغرافي المستند فيه على مقرر الدراسة الحقلية ( 034704 ) ، من حيث موضوع الدراسة والبيانات التي جمعها وتبويبها وتصنيفها ، حيث يقوم الطالب بتحليل تلك البيانات وفقا لخطة بحثية تركز على تطبيق أسس البحث الجغرافي من حيث الإطار النظري بصياغة مشكلة الدراسة وتحديد أهميتها وأهداف تناولها ومنهجية دراستها ، ومن ثم الانتقال إلى فصل تحليل البيانات لاستخلاص النتائج والتوصيات وكتابة الخاتمة ، مختتما مشروعه بقائمة المصادر والمراجع التي استند عليها في مشروعه .

الخاتمة ...

هذا الدليل هو خطوة راسخة نحو تعزيز قيم الجودة في الأقسام الأكاديمية، مع الالتزام بتحديث بياناته باستمرار في المستقبل. وتم الحرص على تقديم صورة شاملة عن قسم الجغرافيا، شاملة نبذة تاريخية، ورؤية ورسالة وقيم وأهداف واستراتيجية القسم. كما تم استعراض برنامج القسم الأكاديمي، ونظام الدراسة، وتوصيف المقررات الدراسية، مع الإشارة إلى أهم الاحتياجات الأساسية للقسم، لا سيما تجهيز المعامل اللازمة لتوفير بيئة تطبيقية تُثري التعلم النظري، وهو أمر حيوي لمن يرغب في التخصص في هذا المجال.

وقد تم اجراء تعديل لبعض الجزئيات في هذا الدليل، مع بقاء العمل كاملاً منسقاً بعناية فائقة من قبل فريق الإعداد، الذين وردت أسماؤهم في بداية الدليل. ولا يفوتنا أن نقدم أصدق عبارات العرفان لكل من ساهم في إنجاز هذا الدليل، وخاصة أعضاء اللجنة المكلفة بإعداده، برئاسة اللجنة أ. محمد عبدالسلام عمار.

نسعى دوماً لتطوير الأداء الأكاديمي والإداري

بما يخدم مستقبل الطلبة ويسهم في رفعة القسم

د. فدوى ابراهيم سالم

رئيس القسم

